

# Obsah

<b>Dodatek pro rok 2021 k přehledu nejdůležitějších ustanovení zákona č. 99/2004 Sb. a vyhlášky č. 197/2004 Sb., ve znění pozdějších předpisů, a bližším podmínkám výkonu rybářského práva na revírech ČRS pro rok 2020 a 2021 .....</b>	<b>3</b>
<b>Dodatek pro rok 2021 k soupisům mimopstruhových a pstruhových revírů územních svazů a Republikové rady s bližšími podmínkami výkonu rybářského práva pro držitele celosvazových a celorepublikových povolenek pro rok 2020 a 2021 .....</b>	<b>5</b>
Územní svaz města Prahy.....	7
Středočeský územní svaz.....	13
Jihočeský územní svaz .....	35
Západočeský územní svaz .....	41
Severočeský územní svaz .....	45
Územní svaz pro Severní Moravu a Slezsko .....	61
Republiková rada ČRS .....	79



## Český rybářský svaz, z. s.



**Dodatek pro rok 2021  
k přehledu nejdůležitějších ustanovení  
zákona č. 99/2004 Sb.  
a vyhlášky č. 197/2004 Sb.,  
ve znění pozdějších předpisů,  
a  
bližším podmínkám  
výkonu rybářského práva**

platným na revírech Českého rybářského svazu  
od 1. ledna 2020 do 31. prosince 2021

Dodatek pro rok 2021 k bližším podmínkám výkonu rybářského práva na revírech ČRS pro rok 2020 a 2021 byl projednán a schválen Republikovou radou ČRS 23. července 2020.

## Dodatek pro rok 2021 k bližším podmínkám výkonu rybářského práva na revírech ČRS pro rok 2020 a 2021

§ 13 odstavec 9 zákona č. 99/2004 Sb.

### III. Lov na mimopstruhových rybářských revírech

#### Doplnit text:

Při lovu na umělou mušku a muškařením na revírech mimopstruhových v době od 1. ledna do 15. června:

- je povoleno lovit pouze s klasickou muškařskou výbavou skládající se z muškařského prutu, muškařského navijáku, muškařské šňůry a návazce o maximální délce odpovídající dvojnásobné délce používaného prutu a s nástrahami v maximální velikosti 3 cm;
- je zakázáno lovit na jakékoliv gumové nástrahy a používat jakékoliv zátěže umístěné mimo tělo mušky, stejně tak je zakázáno použití jakýchkoliv plovoucích zařízení jako je kulové plovátko, splávek apod. Je zakázáno vybavovat nástrahy doplňky, které svým pohybem zvyšují dráždivost pro ryby, například rotující plíšek, vrtulka nebo gumička;
- je dovoleno používat pouze jednoháčky.



**Dodatek pro rok 2021  
k soupisům mimopstruhových  
a pstruhových revírů  
územních svazů  
a Republikové rady ČRS  
s bližšími podmínkami  
výkonu rybářského práva  
pro držitele celosvazových  
a celorepublikových povolenek  
pro rok 2020 a 2021**





ČESKÝ RYBÁŘSKÝ SVAZ, z. s.  
Územní svaz města Prahy  
Rybářská 3/5, 147 00 Praha – Podolí  
tel.: 222 248 109, 222 248 110  
e-mail: info@rybaripraha.cz  
www.rybaripraha.cz

## Dodatek pro rok 2021 k soupisům mimopstruhových a pstruhových revírů Územního svazu města Prahy s bližšími podmínkami výkonu rybářského práva pro rok 2020 a 2021

*Žádáme držitele celosvazových a celorepublikových mimopstruhových a pstruhových povolenek (na vybraných mimopstruhových revírech opravňuje k lovu ryb jejího držitele i povolenka pstruhová), aby si **doplnili** do stávajících popisů MP a P revírů Územního svazu města Prahy **následující úpravy platné od roku 2021 (změny zvýrazněny tučně).***

Dodatek pro rok 2021 byl projednán a schválen výborem Územního svazu města Prahy dne 9. 6. 2020.

### DODATEK K SOUPISU MIMOPSTRUHOVÝCH REVÍRŮ

Dodatek bližších podmínek výkonu rybářského práva dle § 13 odst. 9 zákona č. 99/2004 Sb. na revírech ČRS, Územního svazu města Prahy:

Bod 12) vypustit a nahradit novým textem:

## ÚS města Prahy

Při lovu na umělou mušku a muškařením na revírech mimopstruhových v době od 1. ledna do 15. června:

- je povoleno lovit pouze s klasickou muškařskou výbavou skládající se z muškařského prutu, muškařského navijáku, muškařské šňury a návazce o maximální délce odpovídající dvojnásobné délce používaného prutu a s nástrahami v maximální velikosti 3 cm;
- je zakázáno lovit na jakékoliv gumové nástrahy a používat jakékoliv zátěže umístěné mimo tělo mušky, stejně tak je zakázáno použití jakýchkoliv plovoucích zařízení jako je kulové plovátko, splávek apod. Je zakázáno vybavovat nástrahy doplňky, které svým pohybem zvyšují dráždivost pro ryby, jimiž jsou například rotující plíšek, vrtulka nebo gumička;
- je dovoleno používat pouze jednoháčky.

Výjimku tvoří revír č. 401 219 Lahovická nádrž, na němž je povolen lov ryb pouze na umělou mušku, a revíry č. 401 030 Vltava 7 a č. 401 021 Vltava 9, na kterých je celoročně povolen lov přívlačí.

### Za bod 13) vložit bod:

14) Při lovu na revírech či podrevírech a na rybnících s lovem ryb na udici, na kterých je vyhlášen zákaz vnašení a používání krmítek, je možné nástrahu pouze ochutit jednorázovým ponořením do aromatické tekutiny (dipu) a sypkého materiálu (atraktoru). Je zakázáno na nástraze vytvářet vrstvy krmné směsi (atraktoru) aj. namačkáváním, namrazováním, lepením apod. Nerespektování uvedeného zákazu bude považováno za pokus o obcházení zákazu vnašení a používání krmítek stejně jako jakékoliv vytváření krmných vrstev na zátěži (olůvku apod.).

Na všech těchto lovných vodních plochách je zároveň zakázáno zavážení a zanášení nástrah a návnad jakýmkoliv způsobem.

401 004 BOTIČ 1

33 km 5,6 ha

Větu: „Lov ryb udicí zakázán.“ nahradit větou „V CHRO je lov ryb udicí zakázán.“

401 029 LABE 20 (H)

9,4 km 47,7 ha

Bod 3) nahradit novým textem: 3) Osoba provádějící lov ryb z plavidla je povinna respektovat ustanovení vyhlášky č. 67/2015 Sb., o pravidlech plavebního provozu (Pravidla plavebního provozu), a to



zejména ta ustanovení, která se vztahují k noční signalizaci plujících a stojících malých plavidel.

401 011 SÁZAVA 5 13 km 50 ha  
Bod 3) nahradit novým textem: 3) Osoba provádějící lov ryb z plavidla je povinna respektovat ustanovení vyhlášky č. 67/2015 Sb., o pravidlech plavebního provozu (Pravidla plavebního provozu), a to zejména ta ustanovení, která se vztahují k noční signalizaci plujících a stojících malých plavidel.

401 018 VLTAVA 6 9,5 km 122 ha  
Bod 3) nahradit novým textem: 3) Osoba provádějící lov ryb z plavidla je povinna respektovat ustanovení vyhlášky č. 67/2015 Sb., o pravidlech plavebního provozu (Pravidla plavebního provozu), a to zejména ta ustanovení, která se vztahují k noční signalizaci plujících a stojících malých plavidel.

401 022 VLTAVA 10–14, ÚDOLNÍ NÁDRŽ SLAPY 50 km 1000 ha  
Bod 3) nahradit novým textem: 3) Osoba provádějící lov ryb z plavidla je povinna respektovat ustanovení vyhlášky č. 67/2015 Sb., o pravidlech plavebního provozu (Pravidla plavebního provozu), a to zejména ta ustanovení, která se vztahují k noční signalizaci plujících a stojících malých plavidel.

Rybníky s lovem ryb na udici

Za poslední větu úvodního odstavce vložit text: V případě porušení těchto pravidel bude s lovcím sepsáno hlášení o jejich porušení, které bude odesláno ČRS ÚS města Prahy. Pokud lovcí pravidla poruší závažně (lov na více udic, nezapsání úlovku, přisvojení ryby v době jejího hájení nebo nedosahující nejmenší lovné míry, přisvojení více než povoleného množství ulovených ryb, lov mimo stanovenou denní dobu lovu, lov nepovoleným způsobem apod.) nebo se dopustí méně závažného porušení pravidel opakovaně, nebude tuto osobu nadále její povolenka opravňovat k lovu ryb na žádném z rybníků s lovem ryb na udici v působnosti ČRS ÚS města Prahy (povolenka pozbude status pověření k lovu rybníkářem od data porušení pravidel až do skončení její platnosti).

401 214 NÁDRŽ SLATINA 8,8 ha  
 v k. ú. Praha 10 – Dubeč

Doplnit popis o text: Zákaz vnašení a používání krmítek.

## ÚS města Prahy

### Nový rybník s lovem ryb na udici:

**401 222 RYBNÍK VOZNICKÝ MALÝ** 1,24 ha  
v k. ú. Voznice  
GPS 49°48'57.038"N, 14°13'0.727"E

### Nový rybník s lovem ryb na udici:

**401 223 VACKŮV RYBNÍK** 17,8 ha  
v k. ú. Buková u Příbramě  
GPS 49°45'43.611"N, 14°5'38.870"E

### Nový rybník s lovem ryb na udici:

**401 224 SYCHROVSKÝ RYBNÍK** 19,8 ha  
v k. ú. Rosovice  
GPS 49°45'43.321"N, 14°6'58.590"E

Na rybníku Sychrovský je lov ryb zakázán z hráze a z části levého i pravého břehu od konce hráze až k hraničním tabulím. V tomto vymezeném prostoru se zákazem lovu ryb vyznačeném hraničními tabulemi je zároveň zakázáno i parkování vozidel.

### Nový rybník s lovem ryb na udici:

**401 225 VODNÍ NÁDRŽ REZERVO** 2,18 ha  
v k. ú. Lhota u Příbramě  
GPS 49°42'25.674"N, 13°58'43.751"E

Lov ryb povolen pouze z hráze a z části levého břehu nádrže od konce hráze až k hraniční tabuli. Lov přívlačí je povolen pouze na umělou nástrahu v době od 16. 6. do 31. 12. Dravé ryby (štika, candát) jsou hájeny od 1. 1. do 31. 8. Kapr nemá na této nádrži stanovenou nejmenší lovnou míru. Denní úlovek kapra není omezen počtem kusů ani hmotností. Denní úlovek bílé ryby (plotice, perlín, cejnek malý) není omezen hmotností. Zákaz vnaďení a používání krmítek.

## DODATEK K SOUPISU PSTRUHOVÝCH REVÍRŮ

Dodatek bližších podmínek výkonu rybářského práva dle § 13 odst. 9 zákona č. 99/2004 Sb. na revírech ČRS, Územního svazu města Prahy:

**Bod 11) vypustit a nahradit novým textem:**

Při lovu na umělou mušku a muškařením na revírech mimopstruhových v době od 1. ledna do 15. června:

- je povoleno lovit pouze s klasickou muškařskou výbavou skládající se z muškařského prutu, muškařského navijáku, muškařské šňůry a návazce o maximální délce odpovídající dvojnásobné délce používaného prutu a s nástrahami v maximální velikosti 3 cm;
- je zakázáno lovit na jakékoliv gumové nástrahy a používat jakékoliv zátěže umístěné mimo tělo mušky, stejně tak je zakázáno použití jakýchkoliv plovoucích zařízení, jako je kulové plovátko, splávek apod. Je zakázáno vybavovat nástrahy doplňky, které svým pohybem zvyšují dráždivost pro ryby, například rotující plíšek, vrtulka nebo gumička;
- je dovoleno používat pouze jednoháčky.

Výjimku tvoří revír č. 401 219 Lahovická nádrž, na němž je povolen lov ryb pouze na umělou mušku, a revíry č. 401 030 Vltava 7 a č. 401 021 Vltava 9, na kterých je celoročně povolen lov přívlačí.



ČESKÝ RYBÁŘSKÝ SVAZ, z. s.  
Středočeský územní svaz  
K Novým domkům 82, 159 00 Praha 5 – Lahovice  
tel.: 224 934 984  
e-mail: sekretariat@crs-sus.cz  
www.crs-sus.cz

## Dodatek pro rok 2021 k soupisům mimopstruhových a pstruhových revírů Středočeského územního svazu s bližšími podmínkami výkonu rybářského práva pro rok 2020 a 2021

Žádáme držitele celosvazových a celorepublikových mimopstruhových a pstruhových povolenek, aby si **doplnili** do stávajících popisů MP a P revírů Středočeského územního svazu následující **úpravy platné od roku 2021 (změny zvýrazněny tučně)**.

Dodatek pro rok 2021 byl projednán a schválen výborem Středočeského územního svazu 24. 6. 2020.

### DODATEK K SOUPISU MIMOPSTRUHOVÝCH REVÍRŮ

Dodatek bližších podmínek výkonu rybářského práva dle § 13 odst. 9 zákona č. 99/2004 Sb.

(celosvazové MP soupisy str. 59)

**Vypustit text:** (Specifikace pro výkon rybářského práva v revírech ČRS, z. s., SÚS)

**Nahradit textem:** (Specifikace pro výkon rybářského práva v revírech a vodních plochách ČRS, z. s., SÚS)

**Vypustit text:** 18. Při lovu na umělou mušku (Příloha č. 7 vyhlášky 197/2004 Sb., bod C) je od 1. 1. do 15. 6. povoleno lovit pouze s klasickou muškařskou výbavou skládající se z muškařského prutu, muškařského navijáku, muškařské šňůry a návazce v maximální délce odpovídající dvojnásobné délce používaného prutu a s nástrahami v maximální velikosti 3 cm. Je zakázáno používat jakékoliv zátěže umístěné mimo tělo mušky, stejně tak je zakázáno použití jakýchkoliv plovoucích zařízení, jako je kulové plovátko, splávek apod. Je zakázáno lovit pomocí „dřívka“ a metodou „bagr“ (včetně dvou a více rybářů lovících těsně vedle sebe). Je zakázáno lovit na jakékoliv gumové nástrahy typu twister, ripper, banjo apod. Lov na tyto nástrahy je považován za přívlač při použití jakékoliv výbavy. Je dovoleno používat pouze jednoháčky. Dvojháčky a trojháčky jsou zakázány. Je zakázáno vybavovat nástrahy doplňky, které svým pohybem zvyšují dráždivost pro ryby, například rotujícím plíškem, vrtulkou nebo gumičkou. Při lovu na „Tenkaru“ je možné použít pouze prut a návazec (není používán žádný naviják a muškařská šňůra). Při lovu zachovávají osoby provádějící lov mezi sebou vzdálenost nejméně 20 m, pokud se nedohodnou na menší.

19. Lov muškařením (Příloha č. 7 vyhlášky 197/2004 Sb., bod D) je od 1. 1. do 15. 6. zakázán.

**Nahradit textem:**

**18. Při lovu na umělou mušku a muškařením na revírech mimopstruhových v době od 1. ledna do 15. června:**

- je povoleno lovit pouze s klasickou muškařskou výbavou skládající se z muškařského prutu, muškařského navijáku, muškařské šňůry a návazce o maximální délce odpovídající dvojnásobné délce používaného prutu a s nástrahami v maximální velikosti 3 cm;
- je zakázáno lovit na jakékoliv gumové nástrahy a používat jakékoliv zátěže umístěné mimo tělo mušky, stejně tak je zakázáno použití jakýchkoliv plovoucích zařízení, jako je kulové plovátko, splávek apod. Je zakázáno vybavovat nástrahy doplňky, které svým pohybem zvyšují dráždivost pro ryby, například rotující plíšek, vrtulka nebo gumička;
- je dovoleno používat pouze jednoháčky.

**Doplnit nový bod:**

**30. Lososovité ryby se během lovu zakazují přechovávat živé, po ulovení a prisvojení musí být okamžitě humánně usmrceny.**

**Zrušený revír:**

**411 987 BLAŽEJOVICKÝ POTOK 2 – PIŠTĚ (RACHYNĚ)** (celosvazové MP soupisy str. 66)

**Zrušený revír:**

**411 189 SALAKVARDA (RMV) – MO Smečno** (celosvazové MP soupisy str. 113)

**Vyškrtnout z revírů:** chovné rybníky SÚS a MO, kde je provozován odlov na udici

**411 986 BARTOŇ** (celosvazové MP soupisy str. 63)

**411 998 BOŽKOV** (celosvazové MP soupisy str. 66)

**411 985 BRODSKÝ 2** (celosvazové MP soupisy str. 67)

**411 992 BROŽKOVNA** (celosvazové MP soupisy str. 67)

**411 994 JELITO** (celosvazové MP soupisy str. 72)

**411 993 NAČERADEC – LOUŇOV** (celosvazové MP soupisy str. 96)

**411 991 NA DOLÍKÁCH** (celosvazové MP soupisy str. 97)

**411 990 PILAŘ** (celosvazové MP soupisy str. 97)

**411 995 PITKOVICE 1** (celosvazové MP soupisy str. 98)

**411 989 MLYNAŘICE 3 – DVORCE** (celosvazové MP soupisy str. 94)

**411 984 STRŽENÝ** (celosvazové MP soupisy str. 105)

**411 988 VLKAVA 4 – SMILOVICE** (celosvazové MP soupisy str. 107)

**Nový revír:**

**411 204 BOROVICE – MO Mukařov**

**5,1 ha**

GPS 50°33'47.492"N, 14°55'57.164"E

Revír tvoří rybník Borovice v k. ú. Mukařov (u Mnichova Hradiště) – revír mimopstruhový.

Denní úlovek vyjmenovaných druhů ryb (kapr, candát, štika) se omezuje na 1 ks denně, jeho ponecháním končí denní lov na revíru. Roční úlovek vyjmenovaných druhů ryb nebo jejich kombinací (kapr, candát, štika) se na revíru omezuje na 20 ks ročně. Rybolov je povolen pouze pět dnů v týdnu: pondělí, středa, pátek, sobota, neděle. Na revíru platí zákaz vna-  
dění a krmení (včetně používání krmítek). Lov na rybku a její části povolen pouze na jednoháček. Nejmenší lovné míry ryb: štika 60 cm, candát 55 cm, lín 35 cm, kapr 45–59 cm; kapr od délky 60 cm (včetně) se musí okamžitě a šetrně bez prodlení vrátit do revíru, kde byl uloven. Na rybníku je vymezena klidová zóna, v níž je lov ryb zakázán. Klidová zóna je označena tabulemi. Zákaz lovu platí také z obslužné lávky k požeráku a ve vzdálenosti 10 metrů od ní na obě strany. Zákaz parkování automobilů na



## **Středočeský ÚS**

hrázi rybníku. Parkování pouze na označené odstavné ploše. Kontaktní údaje na uživatele revíru: Václav Paleček, tel.: 604 608 433; rybářský hospodář revíru: Dušan Hýbner, tel.: 777 018 556.

### **Nový revír:**

#### **411 201 CHOTÝŠANKA 1 – MO Vlašim 12 km 5 ha**

*GPS Z: 49°45'34.626"N, 14°54'53.951"E, K: 49°43'32.87"N, 14°49'51.774"E*  
Přítok Blanice Vlašimské, Sázavy. Od ústí do Blanice Vlašimské u obce Libež až k hrázi Smikovského rybníka nad mostem státní silnice Benešov – Vlašim na ř. km 11,85. Rybníky a nádrže ležící na toku a přítocích nejsou součástí revíru. Všechny přítoky Chotýšanky 1 a dále přítoky Blanice Vlašimské – potoky Polánecký a Brodec, které patří též k revíru, jsou chráněnou rybí oblastí, určenou k chovu lososovitých ryb a ryb zařazených mezi druhy silně a kriticky ohrožené – lov ryb zakázán.

### **Nový revír:**

#### **411 202 CHOTÝŠANKA 2 – Středočeský územní svaz 20 km 4 ha**

*GPS Z: 49°43'40.264"N, 14°49'16.408"E, K: 49°40'38.332"N, 14°44'16.757"E*  
Přítok Blanice Vlašimské, Sázavy, Vltavy.

Od konce vzdutí rybníka Smikov v k. ú. Městečko až k pramenům. Rybníky a nádrže na povodí nejsou součástí revíru. Přítoky jsou chovné – lov ryb zakázán.

### **Nový revír:**

#### **411 087 SUCHOMASTSKÝ POTOK 1 – MO Králův Dvůr 12 ha**

Revír tvoří vodní nádrž Suchomasty v k. ú. Králův Dvůr.

*GPS 49°56'6.115"N, 14°2'38.091"E*

Hranice revíru tvoří těleso hráze a ústí Suchomastského potoka do vodní nádrže. Ostatní rybníky s nádržemi na toku a jeho přítocích, včetně vlastního toku, nejsou součástí revíru a rybolov je na nich zakázán. Úseky, kde je na revíru možno vykonávat rybářské právo, jsou na březích označeny tabulemi. Lov na rybku a její části je na revíru povolen pouze na jednoháček. Kapr od 65 cm včetně se musí bez prodlení a s maximální šetrností vrátit do revíru, kde byl uloven. Úlovek kapra se v kalendářním týdnu, tj. od pondělí do neděle, omezuje na 5 kusů, roční úlovek kapra se omezuje na 50 ks. Nejmenší lovná míra štiky je stanovena na 55 cm, candáta na 50 cm, okouna na 25 cm, sumce na 90 cm.





411 004 BEROUNKA 6 – MO Rakovník 15 km 90 ha  
(celosvazové MP soupisy str. 64)

**Vypustit text:** Nejmenší lovná míra kapra je stanovena na 45 cm, štiky na 60 cm, candáta na 55 cm, parmy na 45 cm, okouna na 25 cm, lína na 25 cm.

**Nahradit textem:** Nejmenší lovná míra kapra je stanovena na 45 cm, štiky na 60 cm, candáta na 55 cm, okouna na 25 cm, lína na 25 cm.

411 141 ČERNÝ LES – MO Benešov 1,6 ha  
(celosvazové MP soupisy str. 68)

**Vypustit text:** V revíru je omezen úlovek kapra na 1 ks denně.

**Nahradit textem:** V revíru je omezen úlovek kapra, štiky, candáta, sumce a amura na 1 kus denně.

411 023 JEVANSKÝ POTOK 3 – MO Kostelec nad Černými Lesy 2 ha  
(celosvazové MP soupisy str. 72)

**Doplnit popis revíru:** Míry ryb stanoveny: lín 25 cm, štika 60 cm, candát 60 cm.

411 048 LABE 16 – MO Neratovice 6 km 72 ha  
(celosvazové MP soupisy str. 82)

**Vypustit text:** Nejmenší lovná míra kapra je stanovena na 45 cm, štiky na 60 cm, lína na 25 cm, sumce na 90 cm.

**Nahradit textem:** Nejmenší lovná míra kapra je stanovena na 45 cm, štiky na 60 cm, lína na 25 cm, sumce na 70 cm.

**Doplnit popis revíru:** Parma obecná celoročně hájena.

411 157 LABE 16 A – TŮNĚ KOZLY – MO Neratovice 28 ha  
(celosvazové MP soupisy str. 82)

**Vypustit text:** Nejmenší lovná míra kapra je stanovena na 45 cm, štiky na 60 cm, lína na 25 cm, sumce na 90 cm.

**Nahradit textem:** Nejmenší lovná míra kapra je stanovena na 45 cm, štiky na 60 cm, lína na 25 cm, sumce na 70 cm.

411 144 LABE 16 M – PÍSKOVNA MLÉKOJEDY  
– MO Neratovice 18 ha  
(celosvazové MP soupisy str. 82)

**Vypustit text:** Nejmenší lovná míra kapra je stanovena na 45 cm, štiky na 60 cm, lína na 25 cm, sumce na 90 cm.

**Nahradit textem:** Nejmenší lovná míra kapra je stanovena na 45 cm, štiky na 60 cm, lína na 25 cm, sumce na 70 cm.

**Vypustit text:** V kalendářním týdnu, tj. od pondělí do neděle, si lovící může ponechat 3 ks kapra.

411 155 LABE 17 A – MO Kostelec nad Labem

48 ha

(celosvazové MP soupisy str. 83)

**Vypustit text:** Na nádrži Lhota – v době provozování koupaliště (v činnosti jsou pokladny) – je na celém jezeře zákaz lovu ryb.

**Nahradiť textem:** Na nádrži Lhota – v době provozování koupaliště (v činnosti jsou pokladny) – je na celém jezeře zákaz lovu ryb. V areálu je celoročně zakázáno tábořit, bivakovat a rozdělat oheň.

411 050 LABE 18

– MO Brandýs nad Labem-Stará Boleslav

11,5 km 80 ha

(celosvazové MP soupisy str. 83)

**Nahradiť původní popis revíru:** Od výtoku odpadu z Borecké tůně u ř. km 868,8 až ke zdymadlu v Čelákovících. Lov z plavidel povolen. Míry ryb jsou stanoveny takto: štika 60 cm, candát 50 cm, lín 25 cm. Horní míry ryb jsou stanoveny takto: kapr 70 cm, amur 90 cm, candát 90 cm, štika 100 cm. Ulovená ryba překračující svojí délkou tuto hranici (včetně) musí být rybářem bez prodlení a s maximální šetrností vrácena zpět do rybářského revíru, kde byla ulovena. Úprava lovu dravců: Při lovu dravců na nástrahu živočišného původu do 20 cm, anebo její části, je povolen jen jeden jednoháček, víceháčkové systémy, trojháčky a dvojháčky jsou zakázány. Na celém revíru platí povinnost použít při vylovování ryby podběrák. Ponecháním si dvou vyjmenovaných ryb uvedených v § 16 odst. 2 a 3 vyhlášky č. 197/2004 Sb. končí denní lov ryb, i když nebylo dosaženo denního limitu 7 kg ulovených ryb. Na revírech č. 411 050 a č. 411 165 je omezen úlovek vyjmenovaných ryb uvedených v § 16 odst. 2 a 3 vyhlášky č. 197/2004 Sb. na 50 ks za kalendářní rok celkem na obou revírech MO ČRS Brandýs nad Labem dohromady.

411 165 Labe 18 A – PROBOŠŤSKÁ JEZERA

– MO Brandýs nad Labem-Stará Boleslav

95,3 ha

(celosvazové MP soupisy str. 84)

**Nahradiť původní popis revíru:** Míry ryb jsou stanoveny takto: štika 60 cm, candát 50 cm, lín 25 cm. Horní míry ryb jsou stanoveny takto: kapr 70 cm, amur 90 cm, candát 90 cm, štika 100 cm. Ulovená ryba překračující svojí délkou tuto hranici (včetně) musí být rybářem bez prodlení a s maximální šetrností vrácena zpět do rybářského revíru, kde byla ulovena. Zákaz zavázení návnad a nástrah a označování krmných míst bójemi všeho druhu, povoleno je pouze zavázení nástražních rybiček, kotevních bójí a montáží pro cílený lov sumců. Po ukončení lovu musí být kotevní bóje neprodleně odstraněna z revíru. Úprava lovu dravců: Při lovu dravců na nástrahu živočišného původu

do 20 cm, anebo její části, je povolen jen jeden jednoháček, víceháčkové systémy, trojháčky a dvojháčky jsou zakázány. Na celém revíru platí povinnost použít při vylovování ryby podběrák. Ponecháním si dvou vyjmenovaných ryb uvedených v § 16 odst. 2 a 3 vyhlášky č. 197/2004 Sb. končí denní lov ryb, i když nebylo dosaženo denního limitu 7 kg ulovených ryb.

Na revírech č. 411 050 Labe 18 a č. 411 165 Labe 18 A je omezen úlovek ryb uvedených v § 16 odst. 2 a 3 vyhlášky č. 197/2004 Sb. na 50 ks za kalendářní rok celkem na obou revírech MO ČRS Brandýs nad Labem dohromady.

Na Proboštských jezerech je z důvodu těžby omezení lovu ryb – zákaz lovu ryb ze břehu v prostoru úpravny písku a parkoviště lodí, a to do vzdálenosti 50 m krajního zařízení nebo lodě. Lovíci jsou povinni seznámit se u MO s momentálními podmínkami postupu těžby a bezpečného výkonu rybářského práva. Na Proboštském jezeru je zákaz rybolovu v době provozu městského sportovního areálu (v činnosti jsou pokladny) na oploceném a označeném pozemku města. Rybáři jsou povinni respektovat provozní řád tohoto zařízení s ohledem na možnost parkování svých motorových vozidel. Provozovatel zařízení umožní rybářům průchod pozemkem za účelem výkonu rybářského práva na další části pozemku tohoto revíru.

Na nádržích Staré Labe, Staroboleslavská tůň, Očko-Káraný a Laguna je zakázán lov přívlačí.

Vaňkovo jezero – Od 1. 11. do 31. 12. a od 1. 1. do 31. 3. je na Vaňkově jezeře zakázán lov na nástrahy živočišného původu vyjma lovu na rybičku, od 1. 11. do 31. 12. platí zákaz používání nástražní rybičky o délce menší než 15 cm a částí rybičky. Pro lov přívlačí smí být použita jedna nástraha s jedním jednoháčkem. Od 1. 11. do 31. 12. a od 1. 1. do 31. 3. je zakázán lov muškařením (netýká se lovu na umělou mušku). V období od 1. 11. do 31. 12. je možno použít k lovu přívlačí a od 1. 11. do 31. 12. a od 1. 1. do 31. 3. k lovu na umělou mušku belly boat, nebo loď o maximální délce 4,5 m. Lovíci si smí v jednom kalendářním týdnu ponechat max. 6 ks lososovitých ryb, v jednom kalendářním roce max. 30 ks lososovitých ryb a max. 20 ks dravých ryb (kombinace štiky, candáta a sumce). Nedoporučuje se lov ze strany golfového hřiště – nebezpečí úrazu, vstup na vlastní nebezpečí (cca 300 m).

Na tůni Staré Labe platí zákaz lovu ryb ze břehu areálu Houštka z důvodu veřejného zájmu.

Borecká tůň – Na levém i pravém břehu od přítoku cca 250 m je vyznačená klidová zóna – rybolov zakázán.

V katastrálním území obce Borek na vyhláškou určených úsecích je zakázáno: jakýmkoliv způsobem poškozovat, ničit nebo znečišťovat

## Středočeský ÚS

veřejnou zeleň, stát, zastavit nebo jezdit motorovými vozidly (s výjimkou vozidel údržby a mechanismů údržby), rozdělávat otevřený oheň či grilovat na přenosných zařízeních mimo místa k tomu určená, tábořit, stanovat nebo nocovat (ve stanech, v motorových vozidlech, obytných vozech a karavanech). Viz Obecní vyhláška obce Borek č. 1/2017 (<http://rybari-brandys.cz/legislativa/mistni-upravy/>).

411 054 LABE 22 – MO Poděbrady

13 km 111 ha

(celosvazové MP soupisy str. 87)

**Nahradit původní popis revíru:** V úseku 100 m pod jezem vodního díla Velký Osek na ř. km 911,772 a v úseku 100 m pod jezem vodního díla Poděbrady na ř. km 904,573 jsou vyhlášeny chráněné rybí oblasti, lov ryb je zde zakázán (úsek je označen tabulemi). Lov ryb z ostrova na řece Labe v Poděbradech zakázán. Chráněná rybí oblast je vyhlášena v oblasti levého a pravého břehu Labe u dálničního mostu v Boru: Levý břeh řeky Labe – GPS: od 50°7'25.720"N, 15°9'16.818"E do 50°6'57.754"N, 15°9'30.250"E. Pravý břeh řeky Labe – GPS: od 50°7'28.466"N, 15°9'18.220"E do 50°6'57.004"N, 15°9'34.253"E, v uvedeném úseku řeky je zakázán lov ryb a vodních organismů v době od 1. 3. do 31. 7. – vyhlášena chráněná rybí oblast (úsek označen tabulemi s popisem chráněné rybí oblasti). Lov z plavidel je povolen pouze na hlavním toku řeky. Lov sumce na bójku s možností zavážení je povolen. Při vylovování ryby je osoba provádějící lov povinna použít podběrák a následně komerčně vyráběnou podložku pod rybu, a to v případě, že nedojde k odháčkování a uvolnění ulovené ryby přímo ve vodě. Míry ryb jsou stanoveny následovně: štika 60 cm, amur 60 cm. Kapr nad 65 cm (včetně) se musí bez prodlení a s maximální šetrností vrátit zpět do rybářského revíru, kde byl uloven. V době od 1. 1. do 15. 6. smí být v 7 kg denního úlovku maximálně 1 ks kapra, nebo 1 ks amura. Přisvojením kapra nebo amura denní lov končí.

411 056 LABE 24 A – MO Kolín

12 km 135 ha

(celosvazové MP soupisy str. 88)

**Doplnit popis revíru:** Nejmenší lovná míra candáta obecného stanovená na 50 cm, štiky obecné na 60 cm. Zákaz rybolovu 50 m pod Veletovským jezem na revíru. Zákaz rybolovu v prostorech vtoku, spojení hlavního toku a pískovny Samberk. Zákaz rybolovu, v důsledku existence rybího přechodu, 50 m nad a pod starým mostem v Kolíně. Lína je zakázáno používat jako nástražní rybu.

**Vypustit text:** Denní úlovek lína je omezen na 3 ks.

**Doplnit text:** Denní úlovek lína je omezen na 4 ks.

411 161 LABE 24 A – TŮNĚ A PÍSKOVNY – MO Kolín 81 ha  
(celosvazové MP soupisy str. 89)

**Doplnit popis revíru:** Nejmenší lovná míra candáta obecného stanovena na 50 cm, štiky obecné na 60 cm. Lína je zakázáno používat jako nástražní rybu.

**Vypustit text:** Denní úlovek lína je omezen na 3 ks.

**Doplnit text:** Denní úlovek lína je omezen na 4 ks.

411 111 LABE 24 D – MO Veltruby 6 ha  
(celosvazové MP soupisy str. 91)

**Doplnit popis revíru:** Zákaz vstupu na pozemky, které nejsou určeny k výkonu rybářského práva (viz mapa na stránkách [www.rybavetruby.cz](http://www.rybavetruby.cz)). Zákaz vjezdu motorovými vozidly na pozemky kolem vodní plochy. K parkování jsou vyhrazena parkoviště. Za jakékoliv poškození majetku pronajímatele tohoto revíru ponese dotýčný plnou zodpovědnost se všemi důsledky. Zákaz stanování a rozdělování ohně. Zákaz zavážení a vnaďení. Zákaz rybolovu je označen cedulemi.

411 182 NAČERADEC – OBECNÍK – MO Načeradec 2 ha  
(celosvazové MP soupisy str. 96)

**Vypustit text:** Místenky vydává MO ČRS Načeradec (na obecním úřadě Načeradec v úřední hodiny pro veřejnost: Po 7.30–12.00, 13.00–16.00, St 7.30–12.00, 13.00–17.00, Pá 7.30–12.00). Úsek lovu ryb je vyhrazen tabulemi.

**Nahradiť textem:** Místenky vydává MO ČRS Načeradec na úřadu městyse Načeradec v úřední hodiny pro veřejnost: Po 7.30–12.00, 13.00–16.00, St 7.30–12.00, 13.00–17.00, Pá 7.30–12.00. Místenka se vydává na tři konkrétní dny v jednom měsíci, které si rybář stanoví a budou vyznačeny úřadem městyse na místence. Poplatek za vystavení je 20 Kč. Úsek lovu ryb je vyznačen tabulemi, za nimi je chráněná rybí oblast. Parkování aut u hráze je vyznačeno tabulemi.

411 076 SÁZAVA 3 A – MO Benešov 6 km 29 ha  
(celosvazové MP soupisy str. 101)

**Doplnit popis revíru:** V katastrálním území obce Poříčí nad Sázavou je zakázán vjezd a parkování na veškerých travnatých plochách.

411 082 SEDLECKÝ POTOK 1 – MO Sedlec – Prčice 14 km 4 ha  
(celosvazové MP soupisy str. 103)

**Doplnit popis revíru:** Na revíru je zakázáno parkovat na přilehlé komunikaci k rybníku v délce 40ti metrů (úsek je viditelně vykolíkován

a označen červenobilou páskou) z důvodu zachování její průjezdnosti. Ve stejném úseku je i zákaz lovu.

### **III. SEZNAM REVÍRŮ MÍSTNÍHO VÝZNAMU – POVOLENKY VYDÁVÁ UŽIVATELSKÁ MO**

*(celosvazové MP soupisy str. 112)*

**Doplnit revíry:**

411 100 Vrchlice – 0,8 ha, MO Malešov, tel.: 736 619 300

411 112 Veselá – 10 ha, MO Mnichovo Hradiště, tel.: 606 147 560

411 146 Šternberk – 1,5 ha, MO Smečno (nevydává)

### **IV. SEZNAM MIMOPSTRUHOVÝCH REVÍRŮ SAMOSTATNÝCH MO ČRS, Z. S., STŘEDOČESKÉHO ÚZEMNÍHO SVAZU NESDRUŽENÝCH VE SPOLEČNÉM RYBOLOVU – POVOLENKY VYDÁVÁ UŽIVATELSKÁ MO**

*(celosvazové MP soupisy str. 113)*

411 022 JAVORNICE 2 – MO Čistá u Rakovníka 7 km 2 ha

**Vypustit text:** (tel.: 313 549 539, p. Rusý, č. p. 22)

**Nahradiť textem:** (informace na [www.mocrscista.webnode.cz](http://www.mocrscista.webnode.cz))

411 188 ZÁVLAHA 3 – MO Čistá u Rakovníka 3 ha

**Vypustit text:** (tel.: 313 549 539, p. Rusý, č. p. 22)

**Nahradiť textem:** (informace na [www.mocrscista.webnode.cz](http://www.mocrscista.webnode.cz))

**Vypustit text:** 411 087 Suchomastský potok 1

*(celosvazové MP soupisy str. 115)*

### **VI. SEZNAM MO ČRS, Z. S., STŘEDOČESKÉHO ÚZEMNÍHO SVAZU VE SPOLEČNÉM RYBOLOVU**

*(celosvazové MP soupisy str. 125)*

**Doplnit text:** MO Králův Dvůr

kontakt: Daniel Veselý, tel.: 724 403 322, Martin Laštovka, tel.:

606 957 467, e-mail: [rybari134@seznam.cz](mailto:rybari134@seznam.cz)

**Doplnit text:** MO Lahovice (kontakt: p. Klein, tel.: 722 731 093, jednatel – p. Chamlar, tel.: 604 600 524, e-mail: [rybarilahovice@seznam.cz](mailto:rybarilahovice@seznam.cz).)

### **VII. SEZNAM SAMOSTATNĚ HOSPODAŘÍCÍCH MO ČRS, Z. S., STŘEDOČESKÉHO ÚZEMNÍHO SVAZU**

*(celosvazové MP soupisy str. 132)*

**Vypustit text:** MO Králův Dvůr

## NOVÉ VODNÍ PLOCHY S LOVEM RYB NA UDICI

Na následujících vodních plochách s lovem ryb na udici jsou pověřenými osobami k lovu ve smyslu § 3, odst. 2 zákona č. 99/2004 Sb. držitelé mimopstruhových územních povolenek ČRS, z. s., Středočeského územního svazu a dále držitelé mimopstruhových povolenek celosvazových a celorepublikových. Nejedná se o rybářské revíry vyhlášené příslušným rybářským orgánem. Lovíci je povinen dodržovat stejná pravidla pro lov ryb, která platí pro mimopstruhové rybářské revíry ČRS, z. s., Středočeského územního svazu a BPVRP stanovené na těchto vodních plochách.

Odlov ryb na udici na vodních plochách SÚS – MP režim:

Pravidla k odlovu ryb ve vodních plochách v režimu rybníkářství, které jsou vedeny jako provozovny chovatele ČRS, z. s., Středočeského územního svazu platná od 16. 4. 2020 – MIMOPSTRUHOVÝ režim.

### Všeobecná pravidla

1. Provádět odlov ryb na vodních plochách, které jsou vedeny jako provozovny chovatele ČRS, z. s., SÚS lze pouze za předpokladu, že si uchazeč o odlov stáhl a vytiskl Oprávnění rybníkáře z webu SÚS crs-sus.cz v sekci Rybníkářství a je držitelem celorepublikové, celosvazové nebo středočeské mimopstruhové povolenky, která je nedílnou přílohou Oprávnění rybníkáře. Bez tohoto oprávnění a potvrzující SMS zprávy (tzv. místenky) v telefonu nelze na těchto vodních plochách lov provádět. Místenka má pouze jednodenní platnost, s výjimkou pískovny Písková Lhota, kde je v určeném období možné provádět lov 24 hod. a místenka tam platí 24 hodin. Formát místenky je u každé vodní plochy jiný.
2. Na všech těchto vodních plochách platí pravidla pro lov ryb, dle aktuálního režimu, s odlišnostmi uvedenými v podmínkách a pravidlech odlovu na těchto vodních plochách, a které jsou uvedeny v Rybářském řádu ČRS.
3. Přivlastněné úlovky si osoba provádějící odlov zapisuje stejně jako příchod k vodě nesmazatelným způsobem do platného oddílu II povolenky k lovu (stejně jako u rybářského revíru).
4. Ceny místenek jsou na všech těchto vodních plochách stejné: mimopstruhový režim = 25 Kč (neplatí pro Brožkovnu, Smilovice, Bartoň, Brodský 2, Načeradec – Louňov, Na Dolíkách, Pilař).
5. Za lov bez místenky nebo porušení podmínek a pravidel k odlovu ryb bude lovcímu osobou pověřenou k provádění kontrol odebráno oprávnění k odlovu a nebude již moci v daném roce lovit

- na žádné vodní ploše v režimu rybníkářství provozovatele ČRS, z. s., SÚS.
6. Seznam všech oprávněných osob k odlovu bude evidován a archivován provozovatelem vodních ploch na základě vydaných oprávnění. Lovcím, kteří budou opakovaně porušovat pravidla odlovu ryb, nebude již oprávnění uděleno.
  7. Lovci si smí v jednom dnu ponechat 2 ks vyjmenovaných druhů ryb do výše 7 kg; pokud si lovcí ponechá 2 ks vyjmenovaných druhů ryb (kapr, candát, štika, sumec, bolen, amur), končí pro něj na těchto vodních plochách denní lov.
  8. Lovci si smí v jeden den ponechat 3 ks lososovitých druhů ryb. Jejich ponecháním pro něj končí denní lov na těchto vodních plochách.
  9. Lososovité ryby se během lovu zakazují přechovávat živé, po ulovení a přisvojení musí být okamžitě humánně usmrceny.
  10. Na všech těchto vodních plochách platí K70, úlovek kapra od 70 cm se musí okamžitě bez prodlení vrátit do vodní plochy, kde byl uloven. Výjimkou je Písková Lhota, kde je K60 a s rybou se nakládá stejně jako u K70.
  11. Všechny druhy jesetera je možno lovit pouze v režimu CHYTĚ A PUSTĚ, kdy úlovek těchto druhů ryb musí být okamžitě bez prodlení s největší šetrností vrácen zpět do vodní plochy.
  12. Lovci si nesmí ponechat úlovek, pokud nedosahuje nejmenší lovné délky: pstruh duhový 25 cm, lín obecný 30 cm, amur bílý 60 cm, kapr obecný 40 cm, candát obecný 50 cm, štika obecná 60 cm, sumec velký 70 cm, okoun říční 20 cm s výjimkou pískovny Písková Lhota, kde je loven v režimu CHYTĚ A PUSTĚ. Druhovému hájení všech druhů ryb na těchto vodních plochách platí dle rybářského řádu ČRS a vyhlášky č. 197/2004 Sb.
  13. Lovci smí lovit maximálně na dva pruty, v případě lovu na umělou mušku a lovu přívlačí na jeden (ostatní pruty mohou být připraveny na břehu). Muškaření zakázáno.
  14. Lovci je povinen na lovném místě a v jeho kruhovém výměru 3 m udržovat pořádek. Při odchodu své lovné místo uklidí!
  15. Lovci je povinen parkovat své vozidlo pouze na odstavném místě, které k těmto účelům určí provozovatel vodních ploch.
  16. Lovci je povinen se podrobit kontrole při odlovu, a to rybníkářem pověřenou osobou k provádění kontroly. Pověřená osoba k provádění kontroly je povinna lovcímu předložit své pověření a prokázat se průkazem člena rybářské stráže nebo občanským průkazem.



Vodní plochy:

411 984 STRŽENÝ – Středočeský územní svaz	7 ha
Odlov lze provozovat na vodní ploše:	
Stržený (CZ 21152922) v k. ú. Rtišovice	7 ha
(GPS 49°37'27.460"N, 14°4'39.621"E)	

**Celoročně mimopstruhový režim**

Odlov povolen podél místní komunikace a od přepadu k malé zátoce – označeno cedulemi. Pokračování lovného úseku za zátokou na pravé straně až do cca poloviny louky – konec lovného úseku označen cedulí. Části u obou přítoků jsou klidovou zónou – LOV RYB ZAKÁZÁN – označeno cedulemi. Zákaz rybolovu z hráze a z obslužných zařízení rybníka. Místenku za poplatek 25 Kč získá lovíci na základě odeslané SMS zprávy ve tvaru: HOSTR25 na tel. číslo: 90211. Potvrzující SMS musí být obdržena ještě před zahájením vlastního rybolovu, a to ve znění: „*Místenka v rámci oprávnění k odlovu ve vodní ploše Stržený. Platí pouze v den doručení SMS, cena je 25 Kč. Petrův zdar, ČRS SÚS.*“ K parkování jsou určena označená místa. Na louku za zátokou na pravé straně je zákaz zajiždění vozidel. Dvě soboty v září budou vyhrazeny pro odlov kachen. Omezení rybolovu bude předem vyvěšeno na webových stránkách crs-sus.cz a u rybníka.

411 994 JELITO – Středočeský územní svaz	12 ha
Odlov lze provozovat na vodní ploše:	
Jelito (CZ 21115976) v k. ú. Prosenická Lhota	12 ha
(GPS 49°41'12.080"N, 14°29'10.231"E)	

**Celoroční mimopstruhový režim**

Zákaz lovu ryb z hráze rybníka a pod vedením vysokého napětí – označeno cedulemi. Místenku za poplatek 25 Kč získá lovíci na základě odeslané SMS zprávy ve tvaru: HOJEL25 na tel. číslo: 90211. Potvrzující SMS musí být obdržena ještě před zahájením vlastního rybolovu, a to ve znění: „*Místenka v rámci oprávnění k odlovu ve vodní ploše Jelito. Platí pouze v den doručení SMS, cena je 25 Kč. Petrův zdar, ČRS SÚS.*“ Zákaz parkování na místní komunikaci – nutno zachovat průjezd. Zákaz zajiždění do parku a parkování motorových vozidel v parku před hrází rybníka. Zákaz zajiždění a parkování vozidel na louce. Parkování pouze na místech označených cedulemi. V případě nerespektování zákazu vjíždění na louku bude majitel volat Policii ČR. Při nerespektování zákazů parkování odebere pověřená osoba k provádění kontrol přestupci oprávnění rybníkáře k lovu ryb. U hráze je betonové plato, na které je povolen vjezd a rybolov pouze vozíkářům.

## Středočeský ÚS

411 998 BOŽKOV – Středočeský územní svaz 2 ha  
Odlov lze provozovat na vodní ploše:

Božkov (CZ 21085264) v k. ú. Mnichovice 2 ha  
GPS 49°55'57.672"N, 14°41'43.577"E

### *Kombinovaný režim*

Mimopstruhový režim od 16. 4. do 15. 10. Lov přívlačí, lov na umělému mušku a muškaření zakázáno. Místenku za poplatek 25 Kč získá lovící na základě odeslané SMS zprávy ve tvaru: HOB0Z25 na tel. číslo: 90211. Potvrzující SMS musí být obdržena ještě před zahájením vlastního rybolovu, a to ve znění: „*Místenka v rámci oprávnění k odlovu ve vodní ploše Božkov. Platí pouze v den doručení SMS, cena je 25 Kč. Petrův zdar, ČRS SÚS.*“ Molo je určené přednostně pro handicapované rybáře. Pokud přijede vozičkář, musí mu být místo uvolněno. V případě nerespektování tohoto pokynu osoba pověřená k provádění kontrol přestupci odebere oprávnění rybníkáře k odlovu ryb. V MP režimu je z hráze lov zakázán.

411 992 BROŽKOVNA – Středočeský územní svaz 0,4 ha  
Odlov lze provozovat na vodní ploše:

Brožkovna (CZ 21122121) v k. ú. Třemblat  
GPS 49°55'45.886"N, 14°45'10.570"E

### *Celoroční mimopstruhový režim*

K parkování jsou vyhrazena dvě místa na začátku a tři místa na konci rybníka. Pozn.: rybník je mělký, silně zarostlý vegetací. Ideální obsazenost je 5 současně lovících.

411 989 MLYNAŘICE 3 – DVORCE – Středočeský územní svaz 1,5 ha  
Odlov lze provozovat na vodní ploše:

Dvorce (CZ 21140547) v k. ú. Lysá nad Labem – Dvorce 1,5 ha  
GPS 50°12'29.027"N, 14°48'16.017"E

### *Kombinovaný režim*

Mimopstruhový režim od 16. 4. do 15. 10. Lov přívlačí, na umělou mušku a muškaření zakázáno. Zakaz lovu z rákosin u silnice. Místenku za poplatek 25 Kč získá lovící na základě odeslané SMS zprávy ve tvaru: HODVO25 na tel. číslo: 90211. Potvrzující SMS musí být obdržena ještě před zahájením vlastního rybolovu, a to ve znění: „*Místenka v rámci oprávnění k odlovu ve vodní ploše Dvorce. Platí pouze v den doručení SMS, cena je 25 Kč. Petrův zdar, ČRS SÚS.*“

411 983 PÍSKOVNA PÍSKOVÁ LHOTA  
– Středočeský územní svaz 12 ha  
Odlov lze provozovat na vodní ploše:

Pískovna Písková Lhota (CZ 21166736) v k. ú. Písková Lhota  
GPS 50°7'42.424"N, 15°4'54.747"E

**Celoroční mimopstruhový režim**

Platí K60, úlovek kapra od 60 cm (včetně) se musí okamžitě bez prodlení vrátit do vodní plochy, kde byl uloven. Okoun říční a všechny druhy jesetera je možno lovit pouze v režimu CHYŤ A PUSTĚ, kdy úlovek těchto druhů ryb musí být okamžitě bez prodlení s největší šetrností vrácen zpět do vodní plochy. Minimální velikost nástrahy při lovu na rybku a její části je 15 cm, to vše za použití pouze jednoháčku. V době od 1. 5. do 30. 9. je na pískovně provozován 24hodinový rybolov. Zákaz lovu z lodě a zavážení návnad a nástrah. Na třech vyznačených klidových zónách je lov zakázán. Místenku za poplatek 25 Kč získá lovíci na základě odeslané SMS zprávy ve tvaru: HOPIS25 na tel. číslo: 90211. Potvrzující SMS musí být obdržena ještě před zahájením vlastního rybolovu, a to ve znění: „Místenka v rámci oprávnění k odlovu ve vodní ploše Pískovna. Platí pouze v den doručení SMS, cena je 25 Kč. Petrův zdar, ČRS SÚS.“ Místenku na 24hodinový rybolov za poplatek 100 Kč získá lovíci na základě odeslané SMS zprávy ve tvaru: HOPIS100 na tel. číslo: 90211. Potvrzující SMS musí být obdržena ještě před zahájením vlastního rybolovu, a to ve znění: „Místenka v rámci oprávnění k odlovu ve vodní ploše Pískovna. Platí 24 hodin od doručení SMS, cena je 100 Kč. Petrův zdar, ČRS SÚS.“

411 988 VLKAVA 4 – SMILOVICE – Středočeský územní svaz 2,5 ha  
Odlov lze provozovat na vodní ploše:

Smilovice (CZ 21143551) v k. ú. Smilovice 2,5 ha  
GPS 50°18'34.550"N, 14°57'44.860"E

**Celoročně mimopstruhový režim**

Odlov je povolen pouze 4 dny v týdnu: úterý, čtvrtek, pátek, neděle, a to pouze z pravého břehu a u přítoku – viz mapka na hrázi rybníka. Z hráze od stavidla vpravo a po celé pravé straně rybníka je rybolov zakázán. Omezení rybolovu mimo vyjmenované dny v týdnu se netýká praktické výuky dětí v místním rybářském kroužku. Parkování na označených plochách. Zákaz lovu na přítoku do rybníku – úsek označen cedulemi.

411 986 BARTOŇ – MO Rakovník 4,5 ha  
Rybolov lze provozovat na rybníku:

Bartoňský rybník (CZ 21082159) v k. ú. Rakovník 4,5 ha  
GPS 50°6'36.155"N, 13°45'54.346"E

Nejmenší lovná míra u kapra je stanovena na 45 cm, štiky na 60 cm, candáta na 55 cm, okouna na 25 cm, lína na 25 cm. Kapr nad 60 cm

## Středočeský ÚS

(včetně) se musí bez prodlení a s maximální šetrností vrátit zpět do rybníka, kde byl uloven. V případě manipulace s rybou na břehu je lovící povinen použít navlhčenou podložku. Rybolov je povolen pouze na montáže, kdy při utržení ryby všechny součásti kromě háčku a návazce z montáže volně odpadnou. Lov ryb včetně dravců je povolen pouze na jednoháček (neplatí pro lov přívlačí na umělé nástrahy). Přisvojí-li si rybář v jednom dni 2 ks kapra, amura, štiky, candáta nebo jejich kombinace, končí pro něj na revíru denní rybolov. Zadní část rybníka slouží jako klidová zóna a trdliště pro ryby. Označeno tabulemi, rybolov zakázán. *Místenky se zde neplatí.*

411 985 BRODSKÝ 2 – MO Kladruby u Vlašimi 1 ha  
Rybolov lze provozovat na rybníku:

Brodský (CZ 21148747) v k. ú. Tehov  
(GPS 49°43'42.411"N, 14°57'43.450"E)

Lov povolen dle ustanovení RŘ za těchto bližších podmínek: amur bílý hájen celoročně. Zákaz lovu v obou ramenech rybníka, označeno tabulemi. Zákaz parkování před bezpečnostním přepadem. Rybník je vhodný pro handicapované rybáře. *Místenky se zde neplatí.*

411 993 NAČERADEC – LOUŇOV – MO Načeradec 2 ha  
(celosvazové MP soupisy str. 96)

**Vypustit text:** Lov ryb povolen pouze na místenky od 1. 5. do 31. 12., a to jen z hráze nádrže. Místenku vydává MO Načeradec (na obecním úřadě Načeradec v úřední hodiny pro veřejnost: Po 7.30–12.00, 13.00–16.00, St 7.30–12.00, 13.00–17.00, Pá 7.30–12.00). Čtyři místenky jsou trvale vyhrazeny pro Crown resorts & Spa, s. r. o. Místa k parkování vyznačena cedulemi.

**Nahradiť textem:** Lov povolen pouze na místenky od 1. 5. do 31. 12. Místenky vydává MO ČRS Načeradec na úřadu městyse Načeradec v úřední hodiny pro veřejnost: Po 7.30–12.00, 13.00–16.00, St 7.30–12.00, 13.00–17.00, Pá 7.30–12.00. Místenka se vydává na tři konkrétní dny v jednom měsíci, které si rybář stanoví a budou vyznačeny úřadem městyse na místě. Poplatek za vystavení je 20 Kč. Lov ryb povolen pouze z hráze. Čtyři místa jsou vyhrazena pro Crown resort & Spa, s.r.o. Parkování aut u hráze je vyznačeno tabulemi, zákaz vjíždění vozidel na těleso hráze.

411 991 NA DOLÍKÁCH – MO Přišimasy 0,3 ha  
Rybolov lze provádět na rybníku:

Na Dolíkách (CZ 21130726) v k. ú. Škvorec 0,3 ha  
GPS 50°2'19.144"N, 14°43'57.993"E

Lov přívlačí a lov z loděk je zakázán. Chytání je povoleno pouze z pravého břehu. Zákaz lovu z přístupové cesty. Kapr nad 65 cm (včetně) se musí bez prodlení a s maximální šetrností vrátit zpět do rybníka, kde byl uloven. V denním úlovku smí být maximálně 1 ks lína. Ponechání si kapra je omezeno na 1 ks denně, maximálně však 2 ks týdně. Nejmenší lovná míra kapra je stanovena na 45 cm, štika na 60 cm, lína na 35 cm, candáta na 50 cm. *Místenky se zde neplatí.*

411 990 PILAŘ – MO Votice 1,6 ha

Rybolov lze provádět na rybníku:

Pilař (CZ 21121647) v k. ú. Votice 1,6 ha

GPS 49°38'22.819"N, 14°37'35.657"E

Parkování je možné u příjezdové komunikace. Rybolov probíhá v termínu od 2. 5. do 31. 12. Nejmenší lovná míra štika je stanovena na 60 cm, amura na 60 cm. Ponecháním 2 ks ryb (kapr, štika, candát, bolen, sumec, amur) nebo jejich kombinace končí denní lov ryb. *Místenky se zde neplatí.*

411 995 PITKOVICE 1 – MO Uhřetěves 1 ha

Přítok Botiče – Vltavy. Lov ryb povolen na nádržích:

1. Horní (CZ 11002947) v k. ú. Praha 10 – Pitkovice 0,5 ha  
(GPS 50°1'7.191"N, 14°35'11.554"E)

2. Dolní (CZ 11002947) v k. ú. Praha 10 – Pitkovice 0,5 ha  
(GPS 50°1'9.53"N, 14°35'13.908"E)

Nejmenší lovná míra štika je stanovena na 60 cm, lína na 30 cm, amura na 60 cm. Lín nad 45 cm (včetně) a okoun nad 35 cm (včetně) se musí bez prodlení a s maximální šetrností vrátit zpět do rybníka, kde byl uloven. Lov přívlačí povolen celoročně. Je povoleno lovit na nástražní rybičky nebo jejich část s minimální délkou 15 cm. Denní úlovek dravých ryb (štika, candát, sumec a bolen) je omezen na 1 ks. *Místenky se zde neplatí.*

411 982 RYBNÍK „VÁCLAV“ – MO Příbram 0,35 ha

Odlov lze provozovat na ploše:

Rybník Václav (CZ 21171822) v k. ú. Lhota u Příbrami

GPS 49°42'54.136"N, 13°58'53.813"E

Lov povolen z hráze a z pravé strany rybníka, označeno cedulemi. Počet lovicích omezen na maximálně 10. Parkování pouze na vyhrazených místech, zákaz stání na travnatých plochách. Přisvoji-li si rybář za kalendářní den 2 ks amura a vyjmenovaných ryb uvedených v § 16 odst. 2 a 3 vyhlášky č. 197/2004 Sb., končí pro něj rybolov. Týdenní úlovek je omezen na 6 ks vyjmenovaných ryb. Na revíru je omezen denní úlovek lína na 2 ks. *Místenky se zde neplatí.*

## DODATEK K SOUPISU PSTRUHOVÝCH REVÍRŮ

(Specifikace pro výkon rybářského práva na revírech a vodních plochách ČRS, z. s., SÚS) (*celosvazové P soupisy str. 44*)

**Dodatek bližších podmínek výkonu rybářského práva dle § 13 odst. 9 zákona č. 99/2004 Sb.** (*celosvazové P soupisy str. 44*)

**Doplnit text:**

19. Lososovité ryby se během lovu zakazují přechovávat živé, po ulovení a přisvojení musí být okamžitě humánně usmrceny.

**Zrušený revír:**

413 996 **BLAŽEJOVICKÝ POTOK 2 – PÍŠTĚ (RACHYNĚ)** (*celosvazové P soupisy str. 47*)

**Zrušený revír:**

413 994 **VLKAVA 4 – SMILOVICE** (*celosvazové P soupisy str. 55*)

**Vyškrtnout z revírů:** chovné rybníky SÚS, kde je provozován odlov na udici

413 998 **BOŽKOV** (*celosvazové P soupisy str. 48*)

413 995 **MLYNAŘICE 3 – DVORCE** (*celosvazové P soupisy str. 52*)

**Další změny:**

413 002 **BRZINA 1 – MO Sedlčany** 30,5 km 7 ha  
(*celosvazové P soupisy str. 49*)

**Doplnit popis revíru:** Míra lipana je 30 cm, povoleny jsou háčky s protihroty.

413 018 **MASTNÍK 2 – MO Sedlčany** 15 km 7 ha  
(*celosvazové P soupisy str. 51*)

**Doplnit popis revíru:** Míra lipana je 30 cm, povoleny jsou háčky s protihroty.

### **NOVÉ VODNÍ PLOCHY S LOVEM RYB NA UDICI**

Na následujících vodních plochách s lovem ryb na udici jsou pověřeni osobami k lovu ve smyslu § 3, odst. 2 zákona č. 99/2004 Sb. držitelé pstruhových územních povolenek ČRS, z. s., Středočeského územního svazu a dále držitelé pstruhových povolenek celosvazových a celorepublikových. Nejedná se o rybářské revíry vyhlášené příslušným rybářským orgánem. Lovící je povinen dodržovat stejná

pravidla pro lov ryb, která platí pro pstruhové rybářské revíry ČRS, z. s., Středočeského územního svazu a BPVRP stanovené na těchto vodních plochách.

**Odlov ryb na udici na vodních plochách SÚS – P režim:**

Pravidla k odlovu ryb ve vodních plochách v režimu rybníkářství, které jsou vedeny jako provozovny chovatele ČRS, z. s., Středočeského územního svazu platná od 1. 11. 2020 – PSTRUHOVÝ režim.

#### Všeobecná pravidla

1. Provádět odlov ryb na vodních plochách, které jsou vedeny jako provozovny chovatele ČRS, z. s., SÚS lze pouze za předpokladu, že si uchazeč o odlov stáhl a vytiskl Oprávnění rybníkáře z webu SÚS crs-sus.cz v sekci Rybníkářství a je držitelem celorepublikové, celosvazové nebo středočeské pstruhové povolenky, která je nedílnou přílohou Oprávnění rybníkáře. Bez tohoto oprávnění a potvrzující SMS zprávy (tzv. místenky) v telefonu nelze na těchto vodních plochách lov provádět. Místenka má pouze jednodenní platnost, s výjimkou pískovny Písková Lhota, kde je v určeném období možné provádět lov 24 hod. a místenka tam platí 24 hodin. Formát místenky je u každé vodní plochy jiný.
2. Na všech těchto vodních plochách platí pravidla pro lov ryb, dle aktuálního režimu, s odlišnostmi uvedenými v podmínkách a pravidlech odlovu na těchto vodních plochách, a které jsou uvedeny v Rybářském řádu ČRS.
3. Přivlastněné úlovky si osoba provádějící odlov zapisuje stejně jako příchod k vodě nesmazatelným způsobem do platného oddílu II povolenky k lovu (stejně jako u rybářského revíru).
4. Ceny místenek jsou na všech těchto vodních plochách stejné: pstruhový režim = 50 Kč.
5. Za lov bez místenky nebo porušení podmínek a pravidel k odlovu ryb bude lovcím osobou pověřenou k provádění kontrol odebráno oprávnění k odlovu a nebude již moci v daném roce lovit na žádné vodní ploše v režimu rybníkářství provozovatele ČRS, z. s., SÚS.
6. Seznam všech oprávněných osob k odlovu bude evidován a archivován provozovatelem vodních ploch na základě vydaných oprávnění. Lovcím, kteří budou opakovaně porušovat pravidla odlovu ryb, nebude již oprávnění uděleno.
7. Lovci si smí v jednom dnu ponechat 2 ks vyjmenovaných druhů ryb do výše 7 kg; pokud si lovcí ponechá 2 ks vyjmenovaných druhů ryb (kapr, candát, štika, sumec, bolen, amur), končí pro něj na těchto vodních plochách denní lov.

8. Lovíci si smí v jeden den ponechat 3 ks lososovitých druhů ryb. Jejich ponecháním pro něj končí denní lov na těchto vodních plochách.
9. Lososovité ryby se během lovu zakazují přechovávat živé, po ulovení a přisvojení musí být okamžitě humánně usmrceny.
10. Na všech těchto vodních plochách platí K70, úlovek kapra od 70 cm se musí okamžitě bez prodlení vrátit do vodní plochy, kde byl uloven. Výjimkou je Písková Lhota, kde je K60 a s rybou se nakládá stejně jako u K70.
11. Všechny druhy jesetera je možno lovit pouze v režimu CHYŤ A PUSTĚ, kdy úlovek těchto druhů ryb musí být okamžitě bez prodlení s největší šetrností vrácen zpět do vodní plochy.
12. Lovíci si nesmí ponechat úlovek, pokud nedosahuje nejmenší lovné délky: pstruh duhový 25 cm, lín obecný 30 cm, amur bílý 60 cm, kapr obecný 40 cm, candát obecný 50 cm, štika obecná 60 cm, sumec velký 70 cm, okoun říční 20 cm s výjimkou pískovny Písková Lhota, kde je loven v režimu CHYŤ A PUSTĚ. Druhové hájení všech druhů ryb na těchto vodních plochách platí dle rybářského řádu ČRS a vyhlášky č. 197/2004 Sb.
13. Lovíci smí lovit maximálně na dva pruty, v případě lovu na umělou mušku a lovu přívlačí na jeden (ostatní pruty mohou být připraveny na břehu). Muškaření zakázáno.
14. Lovíci je povinen na lovném místě a v jeho kruhovém výměru 3 m udržovat pořádek. Při odchodu své lovné místo uklidí!
15. Lovíci je povinen parkovat své vozidlo pouze na odstavném místě, které k těmto účelům určí provozovatel vodních ploch.
16. Lovíci je povinen se podrobit kontrole při odlovu, a to rybníkářem pověřenou osobou k provádění kontroly. Pověřená osoba k provádění kontroly je povinna lovcům předložit své pověření a prokázat se průkazem člena rybářské stráže nebo občanským průkazem.

### Pravidla lovu v pstruhovém režimu

- a) Lov lososovitých ryb je povolen 7 dní v týdnu.
- b) Pokud se neloví v tomto režimu na dírkách, je lov na plavanou a položenou zakázán.
- c) Povolným způsobem lovu je lov na umělou mušku a lov přívlačí. Při lovu na umělou mušku zabezpečuje nosnou funkci pouze muškařská šňůra, zákaz používání jakékoliv zátěže mimo tělíčko mušky. Kulové nebo jiné plovátko, popřípadě jiná zátěž jsou zakázány.



- d) Při lovu přívlačí a lovu na umělou mušku musí být prut držen v ruce a nástraha aktivně vedena vodním prostředím.
- e) Zákaz vnašení a chytání na živé nástrahy.
- f) Poraněnou ulovenou rybu je nutné si ponechat a řádně ji zapsat.
- g) Pokud lovíci pustí zpět dravou rybu (okoun, candát, bolen, tloušť, štika, sumec), nebude toto jednání postihováno. Viz bod 12 všeobecných podmínek.
- h) Lov na dírkách pouze v případě udělení výjimky – aktuální informace na webových stránkách crs-sus.cz. Po zamrznutí rybníka a tloušťce ledu minimálně 10 cm je možno lovit na dírkách min. 5 m od sebe. Při zamrznutí hladiny a lovu na dírkách bude tolerováno chytání na těsto (vláčecí pastu) i sýr se splávkem pouze na 1 udici. Při lovu na dírkách se smí používat pouze jednoháčky. Po rozmrznutí hladiny je chytání na těsto (vláčecí pastu) i splávek opět zakázáno. Těsto nesmí být po rozmrznutí hladiny přidáváno k žádné nástraze (mušce, twisteru, třpytce apod.). Při ulovení ryby a jejím vytažení na led nebo na břeh z vody si musí lovíci tuto rybu ponechat a okamžitě zapsat do oddílu II povolenky k lovu.
- ch) Zákaz lovu na kulové (bublina) nebo jiné plovátko a sbirulino.

#### Vodní plochy:

413 998 BOŽKOV – Středočeský územní svaz	2 ha
Odlov lze provozovat na vodní ploše:	
Božkov (CZ 21085264) v k. ú. Mnichovice	2 ha
GPS 49°55'57.672"N, 14°41'43.577"E	

#### *Kombinovaný režim*

Pstruhový režim od 1. 11. do 31. 3. Místenku za poplatek 50 Kč získá lovíci na základě odeslané SMS zprávy ve tvaru: HOB0Z50 na tel. číslo: 90211. Potvrzující SMS musí být obdržena ještě před zahájením vlastního rybolovu, a to ve znění „Místenka v rámci oprávnění k odlovu ve vodní ploše Božkov. Platí pouze v den doručení SMS, cena je 50 Kč. Petrův zdar, ČRS SÚS.“ Molo je určené přednostně pro handicapované rybáře. Pokud přijede vozíčkář, musí mu být místo uvolněno. V případě nerespektování tohoto pokynu osoba pověřená k provádění kontrol přestupci odebere oprávnění rybníkáře k odlovu ryb.

## Středočeský ÚS

413 995 MLYNAŘICE 3 – DVORCE  
– Středočeský územní svaz 1,5 ha

Odlov lze provozovat na vodní ploše:

Dvorce (CZ 21140547) v k. ú. Lysá nad Labem – Dvorce 1,5 ha  
GPS 50°12'29.027"N, 14°48'16.017"E

### **Kombinovaný režim**

Pstruhový režim od 1. 11. do 31. 3. Místenku za poplatek 50 Kč získá lovící na základě odeslané SMS zprávy ve tvaru: HODVO50 na tel. číslo: 90211. Potvrzující SMS musí být obdržena ještě před zahájením vlastního rybolovu, a to ve znění: „Místenka v rámci oprávnění k odlovu ve vodní ploše Dvorce. Platí pouze v den doručení SMS, cena je 50 Kč. Petrův zdar, ČRS SÚS.“ Zákaz chytání z rákosin pod silnicí. K parkování jsou určena místa označená tabulemi.

### **IV. SEZNAM MO ČRS, Z. S., STŘEDOČESKÉHO ÚZEMNÍHO SVAZU VE SPOLEČNÉM RYBOLOVU**

(celosvazové P soupisy str. 58)

**Doplnit text:** MO Králův Dvůr

**kontakt:** Daniel Veselý, tel.: 724 403 322, Martin Laštovka, tel.: 606 957 467, e-mail: rybari134@seznam.cz

### **V. SEZNAM SAMOSTATNĚ HOSPODAŘÍCÍCH MO ČRS, Z. S., STŘEDOČESKÉHO ÚZEMNÍHO SVAZU**

(celosvazové P soupisy str. 65)

**Vypustit text:** MO Králův Dvůr

**Doplnit text:** MO Lahovice (kontakt: p. Klein, tel.: 722 731 093, jednatel – p. Chamlar, tel.: 604 600 524, e-mail: rybarilahovice@seznam.cz.)



ČESKÝ RYBÁŘSKÝ SVAZ, z. s.  
Jihočeský územní svaz  
Rybářská 237, Poříčí, 373 82 Boršov nad Vltavou  
tel.: 387 250 451, 387 250 454  
e-mail: jcus@jcus.cz  
www.jcus.cz

## Dodatek pro rok 2021 k soupisům mimopstruhových a pstruhových revírů Jihočeského územního svazu s bližšími podmínkami výkonu rybářského práva pro rok 2020 a 2021

*Žádáme držitele celosvazových a celorepublikových mimopstruhových a pstruhových povolenek, aby si **doplnili** do stávajících popisů MP a P revírů Jihočeského územního svazu **následující úpravy platné od roku 2021 (změny zvýrazněny tučně)**.*

Dodatek pro rok 2021 byl projednán a schválen výborem Jihočeského územního svazu 18. 6. 2020.

### DODATEK K ZÁVAZNÝM USTANOVENÍM PLATNÝM NA VŠECH REVÍRECH ČESKÉHO RYBÁŘSKÉHO SVAZU, Z. S., JIHOČESKÉHO ÚZEMNÍHO SVAZU

3. Na všech rybářských revírech JčÚS ČRS (mimopstruhových i pstruhových) se zakazuje:

Vypustit text: používat dvojháčky a trojháčky v období od 1. ledna do 15. června.

Vysvětlení: Toto ustanovení platí pouze pro mimopstruhové revíry.



4. Povolené způsoby lovu ryb na udici v mimopstruhovém rybářském revíru

- A) Lov na položenou

**Vypustit text:** Mezi zátěží (nebo krmítkem) a prutem nesmí být žádná další zarážka.

**Doplnit text:** Mezi zátěží (nebo krmítkem) a prutem nesmí být žádná další pevná zarážka.

2) Denní doby lovu ryb v kalendářním roce v pstruhovém rybářském revíru

**Vypustit text:**

- a) v měsíci lednu a únoru od 7 do 17 hodin,
- b) v měsíci březnu od 6 do 18 hodin,
- c) v měsíci dubnu od 6 do 20 hodin,
- d) v měsíci květnu od 6 do 21 hodin,
- e) v měsíci červnu a červenci od 5 do 22 hodin,
- f) v měsíci srpnu od 6 do 22 hodin,
- g) v měsíci září od 7 do 20 hodin,
- h) v měsíci říjnu od 7 do 19 hodin,
- i) v měsíci listopadu a prosinci od 7 do 17 hodin

**Doplnit text:**

- a) v měsíci dubnu od 6 do 20 hodin,
- b) v měsíci květnu od 6 do 21 hodin,
- c) v měsíci červnu a červenci od 5 do 22 hodin,
- d) v měsíci srpnu od 6 do 22 hodin,
- e) v měsíci září od 7 do 20 hodin,
- f) v měsíci říjnu od 7 do 19 hodin,
- g) v měsíci listopadu od 7 do 17 hodin

V měsíci lednu, únoru, březnu a prosinci platí na pstruhovém rybářském revíru zákaz lovu všech druhů ryb.

5. Povolené způsoby lovu ryb na udici v pstruhovém rybářském revíru

- C) Lov na položenou

**Vypustit text:** Mezi zátěží (nebo krmítkem) a prutem nesmí být žádná další zarážka.

**Doplnit text:** Mezi zátěží (nebo krmítkem) a prutem nesmí být žádná další pevná zarážka.

## DODATEK K SOUPISU MIMOPSTRUHOVÝCH REVÍRŮ

- 421 004 Bělá 2 8 ha  
Doplnit popis revíru: Povolen lov na rybičku o minimální délce 20 cm.
- 421 109 Bohunický rybník 1 ha  
Doplnit popis revíru: Uživatelem revíru je MO Husinec.
- 421 103 Horusická pískovna 16,92 ha  
Vypustit text: Používání rybářských deštníků a deštníků typu broolly se povoluje pouze za účelem ochrany před nepřízní počasí během lovu.
- 421 101 Husinecké rybníky 1,95 ha  
Doplnit popis revíru: Uživatelem revíru je MO Husinec.
- 421 006 Jiterský rybník 1,93 ha  
Doplnit popis revíru: Uživatelem revíru je MO Strmilov.
- 421 039 Lužnice 7 B 114 ha  
Vypustit text: Používání rybářských deštníků a deštníků typu broolly se povoluje pouze za účelem ochrany před nepřízní počasí během lovu.
- 421 099 Lužnice 10 C 4,53 ha  
Doplnit popis revíru: Uživatelem revíru je MO Třeboň.  
Doplnit popis revíru: Zákaz zavážení návnad a nástrah jakýmkoliv způsobem.
- 421 046 Malše 4 A 4,4 ha  
 Nádrž Nový (Přeložka – GPS 48°44'27.530"N, 14°28'58.008"E) není součástí revíru.
- 421 047 Malše 5 6,08 ha  
 Nádrž Pod vodárnou (GPS 48°42'24.595"N, 14°23'31.724"E) není součástí revíru.
- 421 098 Malše 6 1,0 km 7 ha  
Doplnit popis revíru: Lov z plavidel povolen.
- 421 048 Milevský Potok 1 19 km 5ha  
Vypustit text: včetně obtokové stoky.  
 Obtoková stoka Korunského rybníku je součástí revíru.
- 421 108 Malše 8 1,23 ha  
Doplnit popis revíru: Uživatelem revíru je MO Velešín.

## Jihočeský ÚS

421 107 Pískárna Malíkov 2,9 ha  
Doplnit popis revíru: Uživatelem revíru je MO Jindřichův Hradec.

421 090 Vltava 20 – Kořensko 10 km 130 ha  
Vypustit text: Používání plovoucích předmětů označujících krmná místa se zakazuje.

Doplnit popis revíru: Označování krmných a lovných míst je zakázáno s výjimkou tyčových bójí v přilehlé třetině toku. Tyto bóje musí být po skončení doby lovu z toku odstraněny.

Doplnit popis revíru: Všechny úseky, kde je výkon rybářského práva omezen z důvodu lodní dopravy, jsou označeny zákazovými tabulemi JčÚS.

421 075 Vltava 23 14,5 km 82,3 ha  
Nádrž Hliník (GPS 48°58'28.561"N, 14°30'46.675"E) není součástí revíru.

421 074 Vltava 26 B 2,04 ha  
Doplnit popis revíru: Uživatelem revíru je MO Český Krumlov.

Doplnit popis revíru: Na revíru neplatí pravidlo K70 (lze si ponechat kapra většího než 70 cm).

421 081 Vltava 33 20 km 20 ha  
Vypustit text: v úseku od železničního mostu Volary – Černý Kříž až po CHRO pouze z pravého břehu.

Doplnit popis revíru: v úseku od železničního mostu Volary – Černý Kříž až po CHRO pouze z levého břehu.

421 083 Volyňka 3 B 7,1 ha  
Chybně uvedená souřadnice GPS a katastrální území u revíru Křesanov III – správně je GPS: 49°3'57.792"N, 13°44'59.869"E v k. ú. Hrabice.

421 096 Volyňka 4 1,97 ha  
Doplnit popis revíru: Uživatelem revíru je MO Vimperk.



## DODATEK K SOUPISU PSTRUHOVÝCH REVÍRŮ

423 066 Bolíkovský potok 2 P 0,18 ha

Doplnit popis revíru: Uživatelem revíru je MO Dačice.

423 036 Stropnice 3 P 19,5 km 6 ha

Nádrž Humenice je o rozloze 3,8 ha.









ČESKÝ RYBÁŘSKÝ SVAZ, z. s.  
Západočeský územní svaz  
Tovární 281/5, Jižní Předměstí, 301 00 Plzeň  
tel.: 377 223 569, 602 321 168  
e-mail: us@crsplzen.cz  
www.crsplzen.cz

## Dodatek pro rok 2021 k soupisům mimopstruhových a pstruhových revírů Západočeského územního svazu s bližšími podmínkami výkonu rybářského práva pro rok 2020 a 2021

Žádáme držitele celosvazových a celorepublikových mimopstruhových a pstruhových povolenek, aby si **doplnili** do stávajících popisů MP a P revírů Západočeského územního svazu **následující úpravy platné od roku 2021 (změny zvýrazněny tučně)**:

### Doplnění bližších podmínek výkonu rybářského práva na revírech Západočeského ÚS:

#### I. Doby hájení některých dalších živočichů

##### Doplnit text:

Výjimka k lovu mníka jednovousého a jelce jesena:  
V souladu s ust. § 56 odst. 1 zákona č. 114/1992 Sb. byla udělena výjimka ze zákazu stanoveného § 50 odst. 2 zákona č. 114/1992 Sb. k lovu mníka jednovousého a jelce jesena v Plzeňském a Karlovarském kraji. Udělené výjimky mají platnost do 31. 12. 2030.



## DODATEK K SOUPISU MIMOPSTRUHOVÝCH REVÍRŮ

### Nový revír:

**04 431 135 LOM PAVLOVICE – MO Planá** 0,86 ha  
*GPS 49°48'39.640"N, 12°46'43.630"E*  
Revír tvoří zatopený lom po těžbě čediče v k. ú. Pavlovice.  
Zákaz používání návnad a vnaďení!

### Nový revír:

**04 431 136 HORNÍ RYBNÍK – MO Srbice** 0,75 ha  
*GPS 49°31'3.289"N, 13°4'25.642"E*  
Revír tvoří rybník Horní rybník v k. ú. Močerady.

**04 431 126 ČERNÝ RYBNÍK – MO Bělá nad Radbuzou** 2,7 ha  
Vyjmout z popisu revíru: Lov ryb je zakázán v prostoru hráze rybníka a pláže v období od 1. 6. do 10. 9.

Doplnit popis revíru: Lov ryb je zakázán v prostoru pláže v období od 1. 7. do 31. 8.

**431 040 OHŘE 19 – MO Cheb** 14 km 340 ha  
Doplnit popis revíru: Vzhledem k vysokému obsahu rtuti ve svalovinně dravých i nedravých ryb nedoporučujeme konzumaci všech druhů ryb odlovených z tohoto revíru.

**431 058 STŘELA 6 – MO Toužim** 3,8 ha  
Doplnit popis revíru:  
PR 02 Bezvěrov v k. ú. Bezvěrov 1 ha  
*GPS 49°59'53.598"N, 13°3'29.943"E*

**04 431 000 SKOŘICKÝ RYBNÍK DOLNÍ – MO Rokycany** 0,7 ha  
Doplnit popis revíru:  
Rybolov dle § 3 odst. 2 zákona č. 99/2004 Sb.  
Upozornění:

Ochranu zajišťuje RS nadána pravomocemi od rybníkáře. Povolenska platná na revírech Zpč. ÚS zahrnuje pověření rybníkáře k rybolovu na tomto rybníku. Při zjištění přestupku zaznamená RS odnětí pověření do povolenky.

**04 431 190 VÍCENICE – MO Klatovy** 15,1 ha  
Doplnit popis revíru:

Rybolov dle § 3 odst. 2 zákona č. 99/2004 Sb.

Upozornění:

Ochrana zajišťuje RS nadána pravomocemi od rybníkáře. Povolenka platná na revírech Zpč. ÚS zahrnuje pověření rybníkáře k rybolovu na tomto rybníku. Při zjištění přestupku zaznamená RS odnětí pověření do povolenky.

04 431 128 PICKROV – MO Domažlice 2,5 ha

**Vyjmout z popisu revíru:**

*GPS 49°25'0.481"N, 12°57'0.258"E*

**Doplnit popis revíru:**

*GPS 49°25'1.301"N, 12°56'37.666"E*

431 057 STŘELA 4 – MO Manětín 0,5 ha

**Vyjmout z popisu revíru:**

*GPS 50°7'3.101"N, 13°14'42.233"E*

**Doplnit popis revíru:**

*GPS 50°6'46.111"N, 13°14'54.513"E*

431 031 MŽE 7 A – MO Tachov 8,5 ha

**Vyjmout z popisu revíru:**

PR 02 Hoštka Žďár v k. ú. Hoštka

*GPS 49°41'26.387"N, 12°35'18.11"E*

**Doplnit popis revíru:**

PR 02 Hoštka Žďár v k. ú. Žebráky

*GPS 49°42'28.142"N, 12°33'54.972"E*

431 095 KLABAVKA 3/R – MO Rokycany 5 ha

**Doplnit popis revíru:**

PR 05 Pohodřák v k. ú. Příkosice

*(GPS 49°40'23.812"N, 13°39'33.477"E)* 1,6 ha


## DODATEK K SOUPISU PSTRUHOVÝCH REVÍRŮ

433 061 VERNÉŘOVSKÝ POTOK 1 – MO Aš 18 km 9 ha

**Doplnit popis revíru:** Probíhá soudní řízení ve věci rybolovu na nádrži Bílý Halštrov 6,6 ha. Aktuální informace na: [www.crsplizen.cz](http://www.crsplizen.cz)

433 010 HAMERSKÝ POTOK 1  
– MO Planá u Mariánských Lázní 12 km 5 ha

**Vyjmout z popisu revíru:** Lov na mrtvou rybkou povolen.



Západočeský ÚS

433 015 KOSOVÝ POTOK 1

– MO Planá u Mariánských Lázní

13 km 7 ha

Vyjmout z popisu revíru: Lov na mrtvou rybku povolen.

ČESKÝ RYBÁŘSKÝ SVAZ, z. s.  
Severočeský územní svaz  
Střekovské nábřeží 975/51, 400 03 Ústí nad Labem  
tel.: 475 531 004, 721 329 351  
e-mail: crsusti@crsusti.cz  
www.crsusti.cz

## Dodatek pro rok 2021 k soupisům mimopstruhových a pstruhových revírů Severočeského územního svazu s bližšími podmínkami výkonu rybářského práva

*Žádáme držitele celosvazových a celorepublikových mimopstruhových a pstruhových povolenek, aby si **doplňili** do stávajících popisů MP i P revírů Severočeského územního svazu **následující úpravy platné od roku 2021 (změny zvýrazněny tučně)**:*

### DODATEK K SOUPISU MIMOPSTRUHOVÝCH REVÍRŮ

Dodatek bližších podmínek výkonu rybářského práva dle § 13 odst. 9 zákona č. 99/2004 Sb. na revírech ČRS, z. s., Severočeského územního svazu:

#### Vypustit text:

Při lovu na umělou mušku a muškařením na revírech mimopstruhových v době od 1. ledna do 15. června:

Je povoleno lovit pouze s klasickou muškařskou výbavou skládající se z muškařského prutu, muškařského navijáku, muškařské šňůry a návazce v maximální délce odpovídající dvojnásobku délky používaného prutu a s muškami o maximální velikosti 3 cm. Při lovu na „Tenkaru“ (lov na třepačku) je možné použít pouze prut, návazec a mušku nebo mušky (bez použití navijáku a muškařské šňůry);

## Severočeský ÚS

- každá muška může být vybavena pouze jedním jednoháčkem;
- je zakázáno používat jakékoliv zátěže umístěné mimo tělo mušky, stejně tak je zakázáno použití jakýchkoliv plovoucích pomůcek jako kulového plovátka, splávku apod. Nástraha nesmí být vybavena doplňky, které svým pohybem zvyšují dráždivost ryby, např. rotujícím plíškem, vrtulkou nebo gumičkou.

### Doplnit nový bod:

**Zákaz porcování ryb před ukončením lovu a odchodem od vody.**

441 069 BÍLINA 5 B – MO Bílina 7,6 ha

### Doplnit popis revíru:

3. Kostomlatský rybník I a II Kostomlaty 0,9 ha

I. (GPS 50°33'46.033"N, 13°52'25.984"E) – pozn.: pod zámkem

II. (GPS 50°33'45.837"N, 13°52'30.329"E) – pozn.: pod hřištěm

4. Mukov – zrušeno

441 005 BÍLINA 6 – MO Most 20 km 185 ha

### Vyjmout z popisu revíru:

36. Výsypka Kopisty I., II., III. – zrušeno Souš 2,2 ha

41. Obecní rybník a přilehlé propadliny Mar. Radčice – zrušeno (samostatný revír 06 441 141)

441 074 BLŠANKA 2 B – MO Podbořany 15,2 ha

### Vyjmout z popisu revíru:

5. Vrbička – Lína – zrušeno

### Doplnit popis revíru:

Na podrevíru č. 3 – Očihovská – platí zákaz lovu ryb od 17. 5. do 22. 5. 2021 – rybářské závody.

06 441 112 CIHLÁŘSKÝ RYBNÍK – MO Ústí nad Labem 4,3 ha

### Doplnit popis revíru:

Od 1. 6. do 30. 9. platí zákaz lovu v plážovém úseku břehu určeném ke koupání a z hráze nádrže až po čerpací objekt. Uvedené úseky jsou vyznačeny cedulemi.

06 441 088 ČERNOČ – MO Žatec 2,6 ha

### Doplnit popis revíru:

Zákaz lovu ryb od 10. 5. do 16. 5. 2021 – rybářské závody „Květnový pohár“.

### Nový revír:

17 441 152 ČERNÝ RYBNÍK MOŠNICE – MO Štětí 0,8 ha

(GPS 50°31'40.073"N, 14°27'20.565"E)

Revír tvoří:  
Černý rybník v Mošnici v k. ú. Mošnice a Tuhář u Dubé 0,8 ha

**Nový revír:**

**06 441 154 HETOV – MO Bílina 3,5 ha**

(GPS 50°31'52.938"N, 13°49'22.125"E)

Revír tvoří:

nádrž Hetov v k. ú. Hetov 3,5 ha

Na nádrži je kontrolou lovcích pověřena pouze rybářská stráž ČRS, z. s., MO Bílina.

**Nový revír:**

**06 441 149 HOSTOMICKÁ PROPADLINA – MO Bílina 4,23 ha**

(GPS 50°35'14.997"N, 13°48'7.229"E)

Revír tvoří:

nádrž Hostomická propadlina v k. ú. Hostomice nad Bílinou 4,23 ha

Na nádrži je kontrolou lovcích pověřena pouze rybářská stráž ČRS, z. s., MO Bílina.

**441 013 JEŘICKÝ POTOK 2 – MO Chrastava 7,9 ha**

**Doplnit popis revíru:**

**Na podrevíru č. 4 je lovcí povinen dodržovat provozní řád eko-kempu.**

**Nový revír:**

**06 441 145 JIRÁSEK – MO Bílina 2,01 ha**

(GPS 50°33'28.878"N, 13°47'53.753"E)

Revír tvoří:

nádrž Jirásek v k. ú. Bílina 2,01 ha

Na nádrži je kontrolou lovcích pověřena pouze rybářská stráž ČRS, z. s., MO Bílina.

**441 014 JIŘÍKOVSKÝ POTOK 2 – MO Jiříkov 5,55 ha**

**Vyjmout z popisu revíru:**

4. Textilák II – Zrušeno

**441 017 KAMENICE 3 – MO Česká Kamenice 2,4 ha**

**Vyjmout celý revír z popisu revíru**

Přítok Labe. Revír tvoří:

1. nádrž Hunikovská v k. ú. Dolní Kamenice 2,0 ha

(GPS 50°46'47.75"N, 14°25'27.534"E)

## Severočeský ÚS

Podrevír Huníkovská dlouhodobě nelze využít (vypuštěn, nutná rekonstrukce).

(2. Zrušeno)

**441 066 KONOJEDSKÉ RYBNÍKY – MO Litoměřice** 1,8 ha  
**Vyjmout z popisu revíru:** – dočasně mimo provoz

### **Nový revír:**

**06 441 148 KOSTOMLATY II – MO Bílina** 3,31 ha  
(GPS 50°32'56.883"N, 13°51'39.964"E)

Revír tvoří:

nádrž Kostomlaty II v k. ú. Kostomlaty pod Milešovkou 3,31 ha  
Na nádrži je kontrolou lovcích pověřena pouze rybářská stráž ČRS, z. s.,  
MO Bílina.

**441 020 LABE 2 – MO Děčín** 8 km 90 ha

### **Doplnit popis revíru:**

**Zákaz lovu ryb v oblasti soutoku Labe a Ploučnice a dále v úseku 50 m nad soutokem a 50 m pod soutokem, a to v období od 16. 3. do 15. 6. včetně.**

**Na uvedeném revíru platí celoroční hájení parmy obecné, ostroretky stěhovavé a podoustve říční.**

**441 021 LABE 3 – MO Děčín** 8 km 90 ha

### **Doplnit popis revíru:**

**Na uvedeném revíru platí celoroční hájení parmy obecné, ostroretky stěhovavé a podoustve říční.**

**441 021 LABE 4-5 – MO Ústí nad Labem** 15 km 165 ha

### **Doplnit popis revíru:**

**Na uvedeném revíru platí celoroční hájení parmy obecné, ostroretky stěhovavé a podoustve říční.**

### **Vyjmout z popisu revíru:**

**Na tomto revíru si lovcí smí ponechat jen dva kusy parmy obecné denně (vynucená ochrana populace, rozhodnutí uživatele revíru dle § 13 odstavce 9 zákona č. 99/2004 Sb.).**

**441 023 LABE 6-7 – ÚN STŘEKOV**  
– MO Ústí nad Labem 13,9 km 240 ha

### **Doplnit popis revíru:**

**Na uvedeném revíru platí celoroční hájení parmy obecné, ostroretky stěhovavé a podoustve říční.**



441 024 LABE 8 – MO Litoměřice

6km 77 ha

**Doplnit popis revíru:**

Na uvedeném revíru platí celoroční hájení parmy obecné, ostroretky stěhovavé a podoustve říční.

441 025 LABE 9 – MO Litoměřice

8 km 100 ha

**Doplnit popis revíru:**

*GPS Z: 50°30'59.77"N, 14°4'26.417"E, K: 50°31'34.917"N, 14°10'48.839"E*

Od jezu Lovosice, ř. km 787,5 až k jezu České Kopisty, ř. km 795,7 se všemi přítoky mimo Ohři a Starou řeku. Lov ryb z plavidel povolen. Osobám provádějícím lov ryb je zakázán lov nad pohyblivým jezem v Lovosicích s pomocí plavidla od jezu až po ř. km 787,9. Zákaz lovu ryb v přístavu Prosmuky, ř. km 788,4 až 789,1 u levého břehu. Osobám provádějícím lov ryb je zakázán lov pod pohyblivým jezem v Českých Kopistech s pomocí plavidla od ř. km 794,9 až k jezu.

Na uvedeném revíru platí celoroční hájení parmy obecné, ostroretky stěhovavé a podoustve říční.

441 026 LABE 10 – MO Litoměřice

6 km 90 ha

**Doplnit popis revíru:**

Na uvedeném revíru platí celoroční hájení parmy obecné, ostroretky stěhovavé a podoustve říční.

441 027 LABE 11–12 – MO Roudnice nad Labem

17 km 280 ha

**Doplnit popis revíru:**

Na uvedeném revíru platí celoroční hájení parmy obecné, ostroretky stěhovavé a podoustve říční.

441 032 MANDAVA 3 – MO Rumburk

5,1 ha

**Vyjmout z popisu revíru:**

3. Zrušeno
4. Pískovna – Zrušeno

441 038 OHŘE 1 – MO Litoměřice

16 km 87,9 ha

**Vyjmout popis revíru:**

V revíru jsou parma obecná a podoustev říční celoročně hájeny!

**Doplnit popis revíru:**

Na uvedeném revíru platí celoroční hájení parmy obecné, ostroretky stěhovavé a podoustve říční.

441 039 OHŘE 2–3 – MO Libochovice

23 km 73 ha

**Doplnit popis revíru:**

## Severočeský ÚS

Na uvedeném revíru platí celoroční hájení parmy obecné, ostroretky stěhovavé a podoustve říční.

441 040 OHŘE 4–5 – MO Louny

31 km 100 ha

Doplnit popis revíru:

Na uvedeném revíru platí celoroční hájení parmy obecné, ostroretky stěhovavé a podoustve říční.

V okolí podrevíru č. 2 Pískovna je přísný zákaz vjezdu a parkování motorových vozidel – CHKO České středohoří.

Vyjmout z popisu revíru:

Po ulovení a ponechání lína obecného na podrevíru č. 2 Pískovna je lovčí povinen jeho ponechání neprodleně zaznamenat do oddílu II povolenky k lovu (Evidence docházky a úlovků).

441 041 OHŘE 6 – MO Postoloprty

10 km 25 ha

Doplnit popis revíru:

Od 1. 9. do 31. 12. zákaz lovu přívlačí, na mrtvou a živou rybičku.

Od 1. 1. do 16. 6. a od 1. 9. do 31. 12. při lovu na umělou mušku a muškařením:

- je povoleno lovit pouze s klasickou muškařskou výbavou skládající se z muškařského prutu, muškařského navijáku, muškařské šňůry a návazce o maximální délce odpovídající dvojnásobné délce používaného prutu a s nástrahami v maximální velikosti 3 cm;
- je zakázáno lovit na jakékoliv gumové nástrahy a používat jakékoliv zátěže umístěné mimo tělo mušky, stejně tak je zakázáno použití jakýchkoliv plovoucích zařízení jako je kulové plovátko, splávek apod. Je zakázáno vybavovat nástrahy dopříčky, které svým pohybem zvyšují dráždivost pro ryby, například rotující plíšek, vrtulka nebo gumička;
- je dovoleno používat pouze jednoháčky.

Na uvedeném revíru platí celoroční hájení parmy obecné, ostroretky stěhovavé a podoustve říční.

441 042 OHŘE 7 – MO Žatec

14,2 km 68,5 ha

Doplnit popis revíru:

Od 1. 9. do 31. 12. zákaz lovu přívlačí, na mrtvou a živou rybičku.

Od 1. 1. do 16. 6. a od 1. 9. do 31. 12. při lovu na umělou mušku a muškařením:

- je povoleno lovit pouze s klasickou muškařskou výbavou skládající se z muškařského prutu, muškařského navijáku, muškařské šňůry a návazce o maximální délce odpovídající

dvojnásobné délce používaného prutu a s nástrahami v maximální velikosti 3 cm;

- je zakázáno lovit na jakékoliv gumové nástrahy a používat jakékoliv zátěže umístěné mimo tělo mušky, stejně tak je zakázáno použití jakýchkoliv plovoucích zařízení jako je kulové plavátko, splávek apod. Je zakázáno vybavovat nástrahy doplňky, které svým pohybem zvyšují dráždivost pro ryby, například rotující plíšek, vrtulka nebo gumička;
- je dovoleno používat pouze jednoháčky.

Na uvedeném revíru platí celoroční hájení parmy obecné, ostroretky stěhovavé a podoustve říční.

#### Vyjmout z popisu revíru:

V revíru je parma obecná celoročně hájena!

#### 441 043 OHŘE 9 – ÚDOLNÍ NÁDRŽ NECHRANICE

– Severočeský územní svaz

15 km 1300 ha

#### Vyjmout popis revíru:

Na březích VD Nechanice je vymezen nádržní prostor betonovými sloupky (patníky) u příjezdových cest. Do nádržního prostoru je zakázáno vjíždět motorovými vozidly (vyjma spouštění lodě). V nádržním prostoru je zakázáno bivakování a stanování, poškozování břehů např. zarážením kůlů pro kotvení lodí (mimo kotviště), umísťování odpadu, rozdělávání ohně, vyřezávání keřů, kácení stromů apod. Plavidla smí kotvit jen na vyhrazených kotvištích nebo místech označených plavebním znakem „P“ pro povolené stání, příp. v bezprostřední blízkosti vlastního pozemku v přítokové části VD. Stanovat lze jen na vyhrazených tábořištích.

#### Doplnit popis revíru:

Na březích VD Nechanice je možný pohyb motorovými vozidly pouze po cestách, které jsou vyznačeny v mapě. Parkování vozidel u cest je možné pouze po dobu pobytu u vody a nesmí docházet k úniku provozních kapalin. Cesty jsou přírodního charakteru. Vždy je nutné ověřit si stav cesty. Za případné škody způsobené průjezdem je odpovědný vlastník vozidla.

Příjezdy k cestám jsou opatřeny pokyny pro možnost jejich použití. Cesty budou uzavřeny závorami při dosažení a překročení nebo za předpokladu dosažení a překročení hladiny v nádrži, a to od hladiny 269,50–270,00 m n. m. dle jednotlivých lokalit. Při uzavření příjezdových cest bude možné jejich použití pouze pro pěší.

Do nádržního prostoru je zakázáno vjíždět motorovými vozidly (vyjma spouštění lodě). Sjezdy pro lodě do vody jsou vyznačeny v mapě. Jejich použití je možné pouze pro vyložení a naložení lodě. Vozidla nesmí parkovat v místě sjezdu.

## Severočeský ÚS

V nádržním prostoru je zakázáno poškozování břehů např. úpravami břehů, zarážením kůlů pro kotvení lodí (mimo kotviště), umísťování odpadu, rozdělování ohně (oheň je možné rozdělovat pouze v přenosném ohništi), vyřezávání keřů, kácení stromů, poškozování vegetace apod. Pravidla smí kotvit jen na vyhrazených kotvištích nebo místech označených plavebním znakem „P“ pro povolené stání, příp. v bezprostřední blízkosti vlastního pozemku v přítokové části VD. Drobná pravidla (čluny do 4 metrů) pro potřeby výkonu rybářského práva je možné kotvit na břehu po dobu výkonu rybářského práva. Stanovat lze jen na vyhrazených tábořištích.

441 046 PANENSKÝ POTOK 2  
– MO Jablonné v Podještědí 9 km 5 ha

Doplnit popis revíru:

0. Panenský potok (hlavní tok)

1. Tůň K Vrbě

441 047 PLOUČNICE 1 – MO Děčín 15 km 24 ha

Doplnit popis revíru:

Na uvedeném revíru platí celoroční hájení parmy obecné, ostroretky stěhovavé a podoustve říční.

441 049 PLOUČNICE 3 – MO Česká Lípa 20 km 70 ha

Doplnit popis revíru:

0. Ploučnice (hlavní tok)

1. Provodín I v k. ú. Provodín 0,60 ha

(GPS 50°37'14.45"N, 14°35'12.304"E)

2. Provodín II Provodín 1,20 ha

(GPS 50°37'20.386"N, 14°35'17.812"E)

3. Dubice I Dubice 13,00 ha

(GPS 50°40'22.995"N, 14°30'28.86"E)

4. Dubice II Dubice 6,00 ha

(GPS 50°40'22.737"N, 14°30'34.81"E)

5. tůně Vlčí důl Vlčí Důl 0,20 ha

(GPS 50°39'50.583"N, 14°36'37.91"E)

6. Stará Lípa Stará Lípa 0,20 ha

(GPS 50°40'45.008"N, 14°34'44.559"E)

7. Žízníkovská I Žízníkov 0,20 ha

(GPS 50°40'48.055"N, 14°34'52.378"E)

8. Žízníkovská II Žízníkov 0,15 ha

(GPS 50°40'47.342"N, 14°34'50.015"E)

9. Peklo (Dubice III) Peklo 15,00 ha

(GPS 50°40'4.744"N, 14°30'10.062"E)

441 054 ROŽANSKÝ POTOK 2 – MO Šluknov 9 ha

**Vyjmout z popisu revíru:**

2. Lom I, II, III, IV – zrušeno

441 064 VELKOŠENOVSKÝ POTOK 2 – MO Velký Šenov 0,4 ha

**Vyjmout z popisu revíru:**

3. Lipovská – zrušeno

4. Ludvíkovská střední – zrušeno

7. U Elektrárny – zrušeno

8. Kuba – zrušeno

441 065 VELKÝ RYBNÍK – Severočeský územní svaz 40 ha

**Vyjmout z popisu revíru:**

Při ulovení sumečka amerického nesmí být tato ryba vrácena zpět do revíru.

**Nový revír:**

06 441 146 VRŠÍČEK – MO Bílina 0,74 ha

(GPS 50°33'13.182"N, 13°49'36.350"E)

Revír tvoří:

nádrž Vršíček v k. ú. Radovesice u Bíliny 0,74 ha  
Na nádrži je kontrolou lovcích pověřena pouze rybářská stráž ČRS, z. s.,  
MO Bílina

## REVÍRY MÍSTNÍHO VÝZNAMU

441 076 LABE 13 A – MO Štětí 1 ha

**Doplnit popis revíru:**

Nejmenší lovné míry: kapr obecný – 45 cm, amur bílý – 75 cm.

Omezení úlovku kapra obecného na dva kusy za kalendářní týden.

**Nový revír:**

441 138 LENEŠICKÁ TŮŇ – MO Louny 0,3 ha

(GPS 50°22'20.409"N, 13°44'25.709"E)

Revír tvoří:

Lenešická tůň v k. ú. Lenešice 0,3 ha

441 057 VELKÉ ŠTĚRKOPÍSKOVIŠTĚ PŘÍŠOVICE  
– MO Svijany 26,5 ha

(GPS 50°34'2.368"N, 15°5'6.853"E)

## Severočeský ÚS

### Vyjmout z popisu revíru:

Zákaz lovu ryb z ostrovů a plavidel. Zákaz vnašení ovocem. Zákaz ponechávání ryb ve vezírku či jiném k tomu určenému zařízení po skončení denní doby lovu.

Revír tvoří rybářské právo na velké propadlině vzniklé těžbou v Příšovicích.

Vjezd a parkování motorových vozidel na přibřežní pozemky zakázáno. Parkování vozidel povoleno pouze na vyhrazeném parkovišti OÚ Příšovice, u silnice Ploukonice–Příšovice. Zákaz táboření a rozdělávání ohňů v celé lokalitě okolo vodní plochy, zákaz poškozování vegetace a přírodnin a zákaz znečišťování území odpady. Zákaz lovu ryb z oplocených a uzavřených pozemků na břehu. Při vstupu do lokality revíru je povinností seznámit se s vyhláškou obecního úřadu Příšovice a dbát této vyhlášky. Všechny okolní pozemky revíru jsou soukromé.

Lovná míra kapra je 45–70 cm, kapr nad 70 cm musí být vrácen zpět do revíru. Zákaz zavážení návnad a nástrah pomocí všech druhů plavidel.

### Doplnit popis revíru:

- **Rybolov z ostrovů je celoročně ZAKÁZÁN!**
- **Rybolov, vnašení či zavážení nástrah z lodí či jiných plavidel není povoleno. Návnady a nástrahy lze na lovné místo dopravit pouze odhozem ze břehu.**
- **Minimální lovná míra kapra obecného je 45 cm, maximální lovná míra kapra je 70 cm. Ulovený kapr obecný delší jak 70 cm musí být vrácen do revíru. Minimální lovná míra okouna říčního je stanovena na 25 cm, štiky obecné na 60 cm.**
- **Zákaz vnašení ovocem a ovocnými produkty, zákaz označování lovných míst bójkami všeho druhu včetně tyčových.**
- **Lovící může ponechané ryby přechovávat na revíru ve vezírku či jiném zařízení pro uchovávání ryb pouze do konce zákonem stanovené doby určené pro lov ryb.**
- **Zákaz stanování, táboření a rozdělávání ohňů. Po skončení povolené doby lovu je povinnost rybáře místo po sobě uklidit.**

Zákaz vjezdu a parkování motorových vozidel mimo zpevněné plochy podél silnice Ploukonice–Příšovice. Lovící má povinnost se řídit Provozním řádem rekreační oblasti Malý a Velký písečák vydaným radou Obce Příšovice pod č. 1/2020 účinným od 1. 3. 2020 (k dispozici na webových stránkách OÚ Příšovice).

## DODATEK K SOUPISU PSTRUHOVÝCH REVÍRŮ

**Dodatek bližších podmínek výkonu rybářského práva dle § 13 odst. 9 zákona č. 99/2004 Sb. na revírech ČRS, z. s., Severočeského územního svazu:**

**Doplnit nový bod:**

**Zákaz porcování ryb před ukončením lovu a odchodem od vody.**

**443 004 BLŠANKA 1 – MO Podbořany 13 km 4 ha**

**Doplnit popis revíru:**

**0. Blšanka (hlavní tok)**

**1. Podvínecký potok – až k hrázi rybníka Rybářství Stebno**

*(GPS 50°7'2.218"N, 13°25'18.282"E)*

**443 006 BYSTRÁ 1 – MO Děčín 10 km 2 ha**

*GPS Z: 50°44'22.335"N, 14°18'42.064"E, K: 50°45'27.176"N, 14°24'13.175"E*

**Vyjmout z popisu revíru:**

Přítok Ploučnice. Od vtoku do Ploučnice v Benešově až k pramenům. Pramenná část od mostu ve Veselém a všechny přítoky jsou chovné – lov ryb zakázán.

**Doplnit popis revíru:**

Přítok Ploučnice. Od vtoku do Ploučnice v Benešově n. Pl. *(GPS: 50°44'22.335"N, 14°18'42.064"E)* až k pramenům. Pramenná část od mostu ve Veselém *(GPS: 50°47'7.714"N, 14°22'17.095"E)* a všechny přítoky jsou chovné – lov ryb zakázán.

**06 443 070 ČAKOVICE – MO Štětí 3,9 ha**

**Doplnit popis revíru:**

Při lovu na položenou nebo na plavanou si lovící smí ponechat úlovek lososovité ryby.

**443 007 ČERNÁ NISA 1 – MO Liberec 15 km 50 ha**

**Doplnit popis revíru:**

**0. Černá Nisa (hlavní tok)**

**1. Rudolfská v k. ú. Rudolfov 0,5 ha**

*(GPS 50°47'39.442"N, 15°6'35.541"E)*

**2. Bedřichov Bedřichov 40,0 ha**

*(GPS 50°48'55.368"N, 15°8'14.116"E)*

**06 443 300 HOŠTKA – MO Štětí 1,75 ha**

*(GPS 50°29'15.100"N, 14°21'1.936"E)*

**Doplnit popis revíru:**

**Při lovu na položenou nebo na plavanou si lovící smí ponechat úlovek lososovité ryby.**

**443 016 JEŘICKÝ POTOK 1 – MO Chrastava 26 km 11,5 ha**

**Vyjmout popis revíru:**

Přítok Nisy. Od vtoku do Lužické Nisy až k pramenům se všemi přítoky mimo potok Fojtka. K revíru patří:

0. Jeřice (hlavní tok)

(1. Zrušeno)

(2. Zrušeno)

3. Albrechtický potok

Vítkovský p., Luční p., Jílový p. od vtoku do rybníka Luční v k. ú. Chrastava až k pramenům včetně přítoků, Albrechtický potok od vtoku do přehrady Mlýnice až k pramenům včetně přítoků, Chrastavský potok od ústí do Jeřice až k pramenům jsou chovné – lov ryb zakázán. V úseku od silničního mostu komunikace I/13 směr Liberec–Frydlant ř. km 10,23 k silničnímu mostu komunikace odbočky na Raspenavu ř. km 10,66 platí z důvodu obecného zájmu zákaz vstupu na pobřežní pozemky a zákaz lovu ryb. V tomto úseku byla vyhlášena chráněná rybí oblast rozhodnutím č. j. RŽP/3/2170/01/Če-207.3.

Na revíru platí nejmenší lovná míra pstruha obecného 30 cm.

**Doplnit popis revíru:**

**Přítok Nisy. Od vtoku do Lužické Nisy (GPS Z: 50°48'57.598"N, 14°56'48.264"E) až k pramenům (GPS: K: 50°50'59.589"N, 15°4'52.901"E) se všemi přítoky mimo potok Fojtka.**

**K revíru patří:**

**0. Jeřice (hlavní tok)**

**1. Albrechtický potok – od soutoku s Jeřicí po vodní dílo Mlýnice.**

Chovná část revíru je tvořena přítoky Jeřického potoka: Vítkovským potokem od soutoku s Jeřicí až k pramenům, Polním (Lučním) potokem od soutoku s Jeřicí až k pramenům, Jílovým potokem od vtoku do rybníka Luční v k. ú. Chrastava až k pramenům, Albrechtickým potokem od vtoku do přehrady Mlýnice až k pramenům včetně přítoků, Chrastavským potokem od ústí do Jeřice až k pramenům – lov ryb na chovných potocích je zakázán.

V úseku od silničního mostu komunikace I/13 směr Liberec–Frydlant, ř. km 10,23, k silničnímu mostu komunikace odbočky na Raspenavu, ř. km 10,66, platí z důvodu obecného zájmu zákaz vstupu na pobřežní pozemky a zákaz lovu ryb. V tomto úseku byla vyhlášena chráněná rybí oblast.

Na revíru platí nejmenší lovná míra pstruha obecného 30 cm.



**443 017 JÍLOVSKÝ POTOK 1 – MO Děčín****15 km 4 ha****Vyjmout z popisu revíru:**

Přítok Labe. Od soutoku s Labem až k pramenům. K revíru patří:

1. Jílovský potok (hlavní tok)
2. Vlčí jezero v k. ú. Bynov 0,45 ha  
(GPS 50°48'35.364"N, 14°8'2.437"E)
3. Králův mlýn  
(GPS 50°50'1.673"N, 14°9'19.455"E)

Pramenná část a úsek od silničního mostu v Jílovém na výjezdu k Libouchci a všechny přítoky jsou chovné – lov ryb zakázán.

**Doplnit popis revíru:**

Přítok Labe. Od soutoku s Labem (GPS: 50°46'30.333"N, 14°12'18.993"E) až k pramenům.

K revíru patří:

**0. Jílovský potok (hlavní tok)**

1. Vlčí jezero 0,45 ha (GPS: 50°48'35.364"N, 14°8'2.437"E), p. p. č. 1095 k. ú. Bynov
2. Králův mlýn 0,70 ha (GPS: 50°50'1.673"N, 14°9'19.455"E), p. p. č. 230 k. ú. Maxičky

Pramenná část a úsek od silničního mostu v Jílovém na výjezdu k Libouchci (GPS: 50°45'39.928"N, 14°6'1.481"E) a všechny přítoky jsou chovné – lov ryb zakázán.

**MŽP/ČŠ/01 KAMENICE 1 – MŽP ČR****8,5 km 3 ha****Vyjmout celý revír:**

Od silničního mostku na hranici NP České Švýcarsko nad Hřenskem po soutok Kamenice s Chřibskou Kamenicí se všemi přítoky včetně dalších vodních ploch.

Celý revír je chráněnou rybí oblastí, na území Národního parku České Švýcarsko je lov ryb zakázán.

**MŽP/ČŠ/02 KŘINICE 1 – MŽP ČR****12,5 km 6 ha****Vyjmout celý revír:**

Od místa, kde opouští státní hranici, až po soutok s potokem vytékajícím z Kyjovské přehrady, se všemi přítoky včetně dalších vodních ploch.

Celý revír je chráněnou rybí oblastí s úplným zákazem lovu ryb.

**443 032 MANDAVA 1 – MO Varnsdorf****5 km 2,5 ha**

GPS Z: 50°54'18.445"N, 14°39'7.648"E, K: 50°55'16.575"N, 14°36'25.187"E

**Vyjmout z popisu revíru:**

Přítok Nisy. Od státní hranice v jihovýchodní části až k severní části Varnsdorfu se všemi přítoky. K revíru patří:

## Severočeský ÚS

0. Mandava (hlavní tok),

1. potok Lužnička (GPS Z: 50°53'0.257"N, 14°37'57.224"E, K: 50°52'55.86"N, 14°34'46.938"E)

– od vtoku do Mandavy k Velkému rybníku. Od silničního mostu v Horním Podluží (u č. p. 83 a 50 m od areálu spol. Lukram) dále k Velkému rybníku je chovná část potoka – lov ryb zakázán.

(2. zrušeno)

Přítoky jsou chovné – lov ryb zakázán. Zákaz lovu ryb z nábrežních zdí.

### Doplnit popis revíru:

**Přítok Nisy.** Od státní hranice v jihovýchodní části (GPS 50°54'18.445"N, 14°39'7.648"E) až k státní hranici v severní části Varnsdorfu (GPS 50°55'16.526"N, 14°36'25.573"E), se všemi přítoky.

K revíru patří:

0. Mandava (hlavní tok),

1. Potok Lužnička – od vtoku do Mandavy k Velkému rybníku. (GPS spodní hranice: 50°53'0.257"N, 14°37'57.224"E), (GPS horní hranice: 50°53'15.177"N, 14°32'18.803"E)

Chovná část potoka je od silničního mostu v Horním Podluží (u č. p. 83 a 50 m od areálu spol. Lukram (GPS 50°52'55.86"N, 14°34'46.938"E) k Velkému rybníku (GPS 50°53'15.177"N, 14°32'18.803"E) – lov ryb zakázán.

Přítoky jsou chovné – lov ryb zakázán.

Zákaz lovu ryb z nábrežních zdí.

06 443 071 MOŠNICE – MO Štětí

1,8 ha

### Doplnit popis revíru:

Při lovu na položenou nebo na plavanou si lovíci smí ponechat úlovek lososovité ryby.

443 038 Nisa 4 – MO Jablonec nad Nisou

20 km 8 ha

### Doplnit popis revíru:

**Lužická Nisa** (GPS Z: 50°43'38.509"N, 15°7'3.706"E, K: 50°44'19.928"N, 15°11'53.544"E) od mostku silnice do závodu Nisa v Proseči nad Nisou až k pramenům, včetně Bílé Nisy od nádrže u stadionu v Bedřichově (GPS 50°47'43.073"N, 15°8'33.005"E) až po soutok s Lužickou Nisou (GPS 50°43'44.596"N, 15°9'7.105"E).

Do revíru nepatří nádrže ve Mšeně. Přítoky Lužické i Rýnovické Nisy jsou chovné – lov ryb zakázán. Na revíru v městském úseku Jablonce nad Nisou je vyhlášena chráněná rybí oblast, a to od jezu (ř. km 45,153) asi 50 m nad lávkou přes Nisu k průchodu pod železnicí až k mostu přes Nisu u kostela na náměstí Boženy Němcové (tj. k ř. km 47,2), dle označení – lov ryb zakázán.

443 040 OHŘE 8 A – MO Žatec

Doplnit popis revíru:

Libocký potok není součástí revíru. Od ústí do Ohře po silniční most v Libočanech je revír 06 441 133 Libocký potok 1 A chráněnou rybí oblastí – lov ryb zakázán.

Na uvedeném revíru platí celoroční hájení parmy obecné, ostroretky stěhovavé a podoustve říční.

443 059 OHŘE 8B – MO Chomutov

5 km 10 ha

Doplnit popis revíru:

Na uvedeném revíru platí celoroční hájení parmy obecné, ostroretky stěhovavé a podoustve říční.

443 045 PLOUČNICE 1A – MO Děčín

4 km 6 ha

Doplnit popis revíru:

Na uvedeném revíru platí celoroční hájení parmy obecné, ostroretky stěhovavé a podoustve říční.

443 050 ROŽANSKÝ POTOK 1 – MO Šluknov

20 km 4 ha

Doplnit popis revíru:

0. Rožanský potok (hlavní tok)

1. Šluknovský potok
2. Císařský potok
3. Královský potok

443 052 SMĚDÁ 2 – MO Frýdlant v Čechách

24 km 11 ha

Doplnit popis revíru:

0. Smědá (hlavní tok)

1. Sloupský potok

443 075 SVÁROVSKÝ RYBNÍK – MO Tanvald

0,60 ha

Doplnit popis revíru:

Nejmenší lovná míra pstruha obecného je 30 cm.

443 056 ÚŠTĚCKÝ POTOK 1 – MO Litoměřice

30 km 7 ha

Doplnit popis revíru:

0. Úštěcký potok (hlavní tok)

1. Habřina

06 443 077 VELKÝ HUBENOV – MO Štětí

1,5 ha

Doplnit popis revíru:

Při lovu na položenou nebo na plavanou si lovíci smí ponechat úlovek lososovité ryby.



ČESKÝ RYBÁŘSKÝ SVAZ, z. s.  
Územní svaz pro Severní Moravu a Slezsko  
Jahnova 14, 709 00 Ostrava 1  
tel.: 596 620 583, 723 471 816  
e-mail: sekretariat@rybsvaz-ms.cz  
www.rybsvaz-ms.cz

# Dodatek pro rok 2021 k soupisům mimopstruhových a pstruhových revírů Územního svazu pro Severní Moravu a Slezsko s bližšími podmínkami výkonu rybářského práva pro rok 2020 a 2021

*Žádáme držitele celosvazových a celorepublikových mimopstruhových a pstruhových povolenek, aby si **doplňili** do stávajících popisů MP a P revírů Územního svazu pro Severní Moravu a Slezsko **následující úpravy platné od roku 2021 (změny zvýrazněny tučně)**:*

## DODATEK K SOUPISU MIMOPSTRUHOVÝCH REVÍRŮ

Doplnění bližších podmínek výkonu rybářského práva na mimopstruhových revírech Územního svazu pro Severní Moravu a Slezsko schváleného Konferencí územního svazu ČRS pro Severní Moravu a Slezsko v Ostravě dne 30. 7. 2020.

**3. Doplnit text:** Každá jedna přisvojená zde uvedená ryba (amur, lín, parma) musí být zapsána neprodleně po ulovení.

## ÚS pro Severní Moravu a Slezsko

### 10. Doplnit text:

- e) U revírů s režimem CHYŤ A PUSTĚ musí být všechny ryby neprodleně a s maximální šetrností vráceny zpět do revíru, ve kterém byly uloveny.
- f) Pokud je v popisu revírů u revíru ikonka rybáře na invalidním vozíku, znamená to, že se jedná o revír s místy vyhrazenými pro handicapované rybáře. Tato místa jsou označena informačními tabulemi s textem: „MÍSTO VYHRAZENO PRO HANDICAPOVANÉ RYBÁŘE“ a jsou přednostně určena pro držitele průkazů ZTP a ZTP/P. Ostatní lovící jsou povinni toto omezení respektovat a na požádání místo držiteli některého z průkazů uvolnit.

**14. Doplnit text:** Jedná se o tyto vyjmenované revíry: 471 016 (všechny podrevíry) – Bečva 7A, 471 162 – Lupěné 1A, 471 215 – Olomoucké štěrkovny 1B – podrevír č. 14 – Nemilanská.

**15. Doplnit text:** Při lovu na nástražní rybku (nebo její část) o délce do 15 cm se smí použít jen jeden jednoháček.

**16. Doplnit text:** Nejmenší lovná míra štiky obecné je 60 cm, candáta obecného 50 cm.

471 002 BAŠTICE 1 A – MO Frýdek-Místek 32 ha  
**Doplnit text:** V obecném zájmu platí zákaz rybolovu z ostrova situovaného uprostřed vodní nádrže – vyznačeno tabulemi.

471 007 BEČVA 3 – MO Lipník nad Bečvou 8 km 23 ha  
**Vypustit text:** V úseku toku u silničního mostu z Lipníka na Týn nad Bečvou – 100 m pod a 100 m nad platí zákaz rybolovu od 1. 1. do 15. 3. – vyznačeno tabulemi.

471 018 BLATA 1 – MO Tovačov 18 km 11 ha  
**Doplnit popis revíru:** u Cvrčovského mlýna v Lobodících

471 022 BYSTRICE HANÁCKÁ 2 A – MO Velká Bystřice 2,2 ha  
**Vypustit popis revíru:** (GPS 49°36'23.268"N, 17°20'55.276"E)  
**Doplnit popis revíru:** (GPS 49°36'24.749"N, 17°20'39.165"E)

471 025 ČIŽINA 1 A – MO Krnov 10 km 23,2 ha  
**Doplnit text:** Nádrž v roce 2021 v rekonstrukci.

**Zrušen revír:**

**471 027 DESNÁ 1 A – MO Šumperk** 9,5 ha  
Revír tvoří nádrž Sudkov v k.ú. Sudkov 6,5 ha (GPS 49°54'45.223"N, 16°56'28.182"E). Na nádrži Sudkov je lov ryb zakázán v prostoru za zábradlím u silnice a ze břehu areálu Moravolen Trade – platí zákaz vstupu. Platí zákaz vstupu na ostrovy a použití jakýchkoliv plavidel.

**471 032 JIČÍNKA 1 A – MO Nový Jičín** 6,6 ha  
**Vypustit text:** Na podrevíru č. 3 platí zákaz lovu ryb od 1. 7. do 31. 8. v době od 8.00 do 18.00 hodin.

**471 036 LOUKY 1 A – MO Karviná** 10 ha  
**Vypustit text:** Lov z ostrova zakázán.

**471 038 LUBINA 2 – MO Příbor** 5 km 5,5 ha  
**Vypustit popis revíru:** k.ú. Mošnov. Přítok Klenos k revíru nepatří.  
**Doplnit popis revíru:** v obci Skotnice

**471 043 LUČINA 2 A – MO Lučina** 248 ha  
**Doplnit text:** Na revíru je povoleno vyvážení návnad (krmivo) a od 16. 6. vyvážení bójky k lovu dravých ryb dle BPVRP.

**471 044 MORAVA 14 – MO Tovačov** 10 km 46 ha  
**Vypustit text:** vodních srážek  
**Doplnit text:** srážky vody.

**471 046 MORAVA 15 – MO Tovačov** 11 km 40 ha  
**Vypustit text:** od dopravníku šterkoven po plynárenský most v obci Lobodice, a je vyznačena tabulemi.  
**Vypustit text:** vodních srážek  
**Doplnit text:** od dopravníku šterkoven v Tovačově po plynárenský most v obci Lobodice, úsek je vyznačen tabulemi.  
**Doplnit text:** srážky vody

**471 047 MORAVA 16 – MO Tovačov** 8 km 27 ha  
**Vypustit text:** vodních srážek  
**Doplnit text:** srážky vody

**471 048 MORAVA 17 A – MO Tovačov** 42 ha  
**Doplnit text:** Parkování v areálu ČMS a.s. je povoleno jen na zvláštní povolení. Parkovat s povolením je možné pouze na příjezdové cestě po most a na vyhrazených odstavných místech: točna za mostem a vyznačené parkoviště u váhy ČMS a.s.

## ÚS pro Severní Moravu a Slezsko

471 050 MORAVA 19 – MO Litovel 31 km 35 ha  
**Doplnit text:** Dále je lov ryb zakázán na rameni řeky Moravy zvané Nečiz protékající pod radnicí v Litovli v úseku od vyústění zpod zaklenutí u budovy sídla CHKO po stavidlo nátoky z „elektrárenského náhonu“.

471 051 MORAVA 19 A – MO Litovel 101 ha  
**Vypustit text:** Na revíru je stanovena horní míra kapra 70 cm.

471 053 MORAVA 20 A – MO Mohelnice 117,5 ha  
**Vypustit text:** Na revíru je chráněná rybí oblast „Za lípou“ – lov ryb zakázán – vyznačeno tabulemi.

**Doplnit text:** Součástí jezera Mohelnice je chráněná rybí oblast „Za lípou“ – lov ryb zakázán – vyznačeno tabulemi. V prostoru CHKO platí ustanovení pro pohyb v CHKO, včetně zákazů vjezdu motorovými vozidly, rozdělování ohňů, poškozování porostů a znečišťování prostředí. V prostoru CHKO (u jezer Moravičany a Mohelnice) platí přísný zákaz táboření, přičemž setrvávání v jakýchkoliv přístřešcích je považováno za táboření. V prostoru mimo CHKO (jezero Mohelnice I) platí zákaz táboření z důvodu existence dobývacího prostoru.

471 054 MORAVA 21 – MO Zábřeh 17 km 17 ha  
**Vypustit text:** Z důvodu pořádání MS Masters v lovu na mušku je úsek revíru od soutoku s Moravskou Sázavou po horní hranici revíru hájen od 18. 5. 2020 do 29. 5. 2020 včetně.

**Doplnit text:** Z důvodu pořádání MS Masters v lovu na mušku je úsek revíru od soutoku s Moravskou Sázavou po horní hranici revíru hájen od 17. 5. 2021 do 28. 5. 2021 včetně.

471 057 MORAVA STARÁ 1 – MO Brodek u Přerova 9 km 8,5 ha  
**Vypustit text:** Stanování a táboření u revíru povoleno s podmínkou vybavení tábořiště chemickým WC.

**Doplnit text:** Bivakování u revíru Krčmaň povoleno s podmínkou vybavení chemickým WC. Je zakázáno tábořit, stanovat, vjíždět a parkovat na zelených plochách. Platí přísný zákaz vylévání použitého chemického WC na revíru a na přilehlé pozemky.

### Zrušen revír:

471 058 MORAVICE 1 – MO Opava 4 km 7 ha  
K revíru patří bývalé koupaliště v Kylešovicích (GPS 49°54'25.506"N, 17°54'32.246"E) u nového splavu – 0,7 ha.



471 059 MORAVICE 3 A – MO Vítkov 20 ha

**Vypustit popis revíru:**

*K: 49°48'49.165"N, 17°44'54.143"E*

471 062 NEMILKA 1 A – MO Zábřeh na Moravě 21 ha

**Vypustit text:** Místenku na 1 rok je možno zakoupit v MO ČRS Zábřeh, v MO ČRS Šumperk a v sekretariátu VÚS ČRS Ostrava.

**Doplnit text:** Místenku na 1 rok nebo 1 týden je možno zakoupit u MO ČRS Zábřeh, MO ČRS Šumperk a na sekretariátu ÚS ČRS Ostrava.

471 064 ODRA 1 A – MO Bohumín 100 ha

**Doplnit text:**

Lov ryb z ostrova je celoročně zakázán. Revír je součástí ptačí oblasti Heřmanský stav – Poodří. Na revíru je zakázáno stanování a umísťování obytných přívěsů, karavanů apod. Lovci, který bude pro přespání používat přístřešek nebo bivak, je povinen mít v místě pobytu chemické WC, a to z důvodu udržení čistoty okolí. Platí přísný zákaz vylévání použitého chemického WC na revíru a na přilehlé pozemky. Každý lovcí může mít pouze jeden bivak (přístřešek) a bude zabírat max. 3 metry břehové hrany. Po ukončení lovu bude neprodleně bivak (přístřešek) odstraněn.

471 066 ODRA 2 A – MO Ostrava 80 ha

**Doplnit text:** Na podrevíru č. 8 je při měření a fotografování kapra nutno použít vlhkou podložku.

471 072 ODRA 5 A – MO Studénka, MO Bartošovice 8 ha

**Doplnit text:** Jedná se o revír s místy vyhrazenými pro handicapované rybáře (viz BPVRP).

Závlahová nádrž v roce 2021 v rekonstrukci.

471 075 ODRA 7 – MO Vítkov 8 km 11 ha

**Vypustit popis revíru:** *GPS Z: 49°37'27.439"N, 17°54'34.631"E, K: 49°41'2.198"N, 17°48'4.232"E*

**Doplnit popis revíru:** *GPS Z: 49°37'54.42"N, 17°53'29.91"E, K: 49°40'27.61"N, 17°49'04.23"E*

471 077 OLEŠNÁ 2 A – MO Frýdek-Místek 74,5 ha

**Vypustit text:** Na pravém břehu nádrže – od restaurace Stará rybárna včetně půjčovny loděk – lov ryb zakázán – vyznačeno tabulemi.

## ÚS pro Severní Moravu a Slezsko

471 084 OLŠE 3 A – MO Karviná 65 ha  
**Doplnit text:** Podrevír č. 2 Park Boženy Němcové na k. ú. Karviná-Fryštát 12 ha (GPS 49°51'2.43"N, 18°31'53.91"E) může být v roce 2021 v rekonstrukci.

471 092 OPAVA 2 A – MO Hlučín 135 ha  
**Vypustit text:** Parkování vozidel je povolen minimálně 10 m od břehové hrany revíru.

V souvislosti s likvidací vodních rostlin na revíru platí do odvolání tato ustanovení:

1. Amur bílý a candát obecný jsou celoročně hájeni, ulovené ryby musí být šetrně vráceny do vody.
2. Lov dravých ryb je povolen pouze přívlači na umělé nástrahy, lov na živou a mrtvou rybkou je zakázán.
3. Úlovek štiky obecné je omezen na 1 ks na docházku a den.
4. Zákaz vnašení jakýmkoliv způsobem platí v době od 1. 5. do 30. 9. roku. V ostatních měsících roku je vnašení povoleno pouze krmítkem, které je nedílnou součástí udice.

### **Doplnit text:**

Parkování vozidel je povoleno minimálně 15 m od břehové hrany revíru. Platí přísný zákaz vylévání použitého chemického WC na revíru a na přilehlé pozemky.

V roce 2021–2022 bude na tomto revíru probíhat revitalizace jezera. Lov ryb bude povolen dle aktuálních možností a situace. Veškeré informace budou na webových stránkách a na revíru budou umístěny informačních tabule. Lovíci jsou povinni respektovat cedule se zákazem vjezdu a zákazem vstupu.

### **NA REVÍRU PLATÍ NÁSLEDUJÍCÍ USTANOVENÍ:**

1. Úlovek amura bílého, štiky obecné a candáta obecného a jejich kombinace je omezen na 2 kusy měsíčně.
2. Nejmenší míra nástražní rybičky je 25 cm, lov povolen pouze na celou rybičku.

471 094 OPAVA 3 A – MO Kravaře 5 ha  
**Doplnit text:** K štěrkovně Smolkov platí zákaz vjezdu motorovými vozidly přes soukromý pozemek spol. Agronet Smolkov (vyznačeno cedulemi).

471 104 OSKAVA 2 A – MO Šternberk 6,1 ha  
**Vypustit text:** Zákaz vstupu a lovu ze břehu od zahradnictví – vyznačeno tabulemi. Zákaz vstupu osob, které nejsou držitelé platné povolenky. Počet lovcích omezen na 15 osob denně.

**Doplnit text:** Zákaz vstupu a lovu ze břehu od bývalého zahradnictví – vyznačeno tabulemi.

471 107 OSOBLAHA 1 – MO Krnov 12 km 12,4 ha

**Zrušen podrevír č. 3:**

Nádrž Slezské Rudoltice 0,3 ha (GPS 50°12'22.294"N, 17°41'24.582"E)

471 116 PODEBRADY 1 A – MO Olomouc 28 ha



**Doplnit text:** Jedná se o revír s místy vyhrazenými pro handicapované rybáře (viz BPVRP).

471 119 PRUDNÍK 1 – MO Krnov 2,5 km 2,5 ha

(upřesněna hektarová výměra)

471 122 SÁZAVA MORAVSKÁ 1 A – MO Zábřeh na Moravě 6 ha

**Doplnit text:** Lovící je povinen mít při lovu podložku pro šetrné zacházení s ulovenou rybou.

471 124 SEDLINKA 1 A – MO Opava 8,5 ha

**Vypustit text:** Zákaz lovu ryb z tělesa hráze nádrže. Nádrž v r. 2020 v rekonstrukci.

**Doplnit text:** Zákaz lovu ryb z tělesa hráze nádrže a z kamenné hráze na přítoku. Zákaz lovu dravců do 15. 6. 2022.

471 125 SEDLNÍČKA 1 A – MO Příbor 7 ha

**Vypustit text:** Přítoky do nádrže Bařinský a Ženkavský potok jsou CHRO – lov ryb zakázán.

**Doplnit text:** Biologická nádrž k revíru nepatří. Přítoky do nádrže a obtok nádrže jsou CHRO – lov ryb zakázán.

471 126 SETINA 1 A – MO Bílovec 2 km 7 ha

**Doplnit popis revíru:**

K revíru patří potok Jamník (GPS Z: 49°45'52.811"N, 18°1'36.395"E, K: 49°45'42.3"N, 18°02'11.1"E).

**Vypustit text:** K revíru nepatří nádrž Jamník.

**Doplnit text:** U přítoku do nádrže lov ryb zakázán – označeno tabulemi.

471 131 STONÁVKA 2 A – MO Havířov 267 ha



**Vypustit text:** V úseku rekreačního zařízení Pod Slávií v k. ú. Těrlicko je v době od 1. 5. do 30. 9. zákaz rybolovu – vyznačeno tabulemi. Vyvážení návnad a nástrah povoleno mimo vyznačené prostory pro vodní sporty.

1. Rybářské potřeby Radim Snopek, RS Fish, Hlavní tř. 73, Havířov-Město, tel. 596 813 460, 604 994 440.

## ÚS pro Severní Moravu a Slezsko

**Doplnit text:** Na revíru je povolen provoz sportovních motorových plavidel dle plavebního řádu.

Jedná se o revír s místy vyhrazenými pro handicapované rybáře (viz BPVRP).

Zásadní podmínkou pro lov a asistenci tělesně postižené osobě je fakt, že je držitelem povolenky pro daný revír. Tabule jsou vyvěšeny na čtyřech místech:

- U rybářské chaty, panelovka
- Na Vyhliídce v Těrlicku
- Pod hotelem Frydrych
- Pod autobusovou zastávkou, Těrlicko – Zadky

Zakládání otevřených ohňů se zakazuje dle BPVRP.



471 132 STONÁVKA 3 A – MO Trinec 9,1 ha

**Doplnit text:** Na podrevíru č. 3 je místo vyhrazené pro handicapované rybáře (viz BPVRP).

471 141 MORAVA 21 A – MO Zábřeh na Moravě 2,5 ha  
(upřesněna hektarová výměra)

471 142 OPAVA 4 B – MO Kravaře 2,5 ha

**Doplnit text:** Na revíru jsou místní úpravou určeny hájené úseky (vyznačeno cedulemi).

471 150 BŘEZNÁ 1 A – MO Zábřeh na Moravě 1,2 ha

**Doplnit text:** Na revíru platí úsek se zákazem rybolovu – vyznačeno tabulemi.

471 158 PORUBKA 1 A – MO Ostrava 2,3 ha

**Doplnit text:** Nádrž může být v r. 2021 v rekonstrukci. Zákaz lovu z hrází, úseky lovu vyznačeny tabulemi.



471 160 OLŠE 5 A – MO Trinec 1,4 ha

**Doplnit text:** Jedná se o revír s místy vyhrazenými pro handicapované rybáře (viz BPVRP).

471 162 SÁZAVA MORAVSKÁ 1 B – MO Zábřeh na Moravě 2 ha

**Vypustit název revíru:** SÁZAVA MORAVSKÁ 1 B

**Doplnit název revíru:** LUPĚNÉ 1A

**Doplnit text:** Revír s omezenou docházkou. Počet docházek členů jiných MO je omezen na 2 týdně. (Změna čísla revíru vyhrazena, sledovat webové stránky ČRS).

471 168 BYSTRĚŘICE HANÁČKÁ 2 B – MO Velká Bystřice 3,7 ha  
**Doplnit text:** Lov z ostrova zakázán. Na nádrži platí zákaz rybolovu od přední hrany ostrova směrem dozadu až k přítoku – chráněná rybí oblast. Vyznačeno příslušnými tabulemi.

471 170 EMAUZY 1 A – MO Vítkov 3 ha  
**Doplnit text:** Nádrž může být v roce 2021 v rekonstrukci.

471 171 ODRA 1 B – MO Bohumín 55 ha  
**Vypustit text:**

Zákaz lovu ryb platí na Velkém Kališově jezeře v areálu pracoviště šterkovny včetně prostoru těžby, až k rohu při vtoku stružky do řeky Odry. Na Malém Kališově jezeře platí zákaz lovu ryb 50 m na obě strany od čerpací stanice vody a v provozovně šterkovny – vyznačeno tabulemi.

1. Amur bílý, štika obecná a candát obecný jsou celoročně hájeni.
2. Lov dravých ryb přivlačí, na živou a mrtvou rybkou je zakázán.
3. Zákaz vnašení jakýmkoliv způsobem.

**Doplnit text:**

Zákaz lovu ryb platí na Velkém Kališově jezeře v areálu bývalého pracoviště šterkovny až k rohu při vtoku stružky do řeky Odry. Na Malém Kališově jezeře platí zákaz lovu ryb 30 m na obě strany od čerpací stanice vody.

1. Nejmenší lovná míra amura bílého je zvýšena na 60 cm.
2. Nejmenší velikost nástražní rybičky (živé, mrtvé nebo její části) je stanovena na 15 cm.
3. Úlovek amura bílého, štiky obecné a candáta obecného je omezen na 2 ks měsíčně.
4. V období od 1. 5. do 31. 8. platí zákaz vnašení jakýmkoliv způsobem.

471 179 RÝMAŘOVSKÉ NÁDRŽE 1 A – MO Rýmařov 5,2 ha  
**Zrušen podrevír č. 5:**

Zatopené lomy Hutov a Jiříkov 0,2 ha (GPS 49°51'45.306"N, 17°16'42.994"E) (GPS 49°51'52.361"N, 17°16'42.399"E)

**Doplnit text:**

Na podrevíru č. 1 je zakázán lov na živočišnou nástrahu.

471 184 BÍLOVKA 1 A – MO Bílovec 2,2 ha  
**Doplnit text:** Zákaz bivakování na celé nádrži dle pachtovní smlouvy.

471 191 OPAVA 2 C – MO Hlučín 102 ha  
**Vypustit text:**

## ÚS pro Severní Moravu a Slezsko

### Úsek s režimem CHYŤ A PUSTĚ:

K lovu ryb v úseku CHaP opravňuje povolenka k lovu ryb pro tento revír a místenka. Místenky v hodnotě 500 Kč na 7 dnů (po sobě jdoucích) vydává p. O. Diehel, 1. máje 58, Dolní Benešov (tel. 608 432 283) a Michal Bělák (tel. 775 755 398).

Označování míst k lovu tyčovou bójí je povoleno. Lov ryb z plavidel (rybářských nafukovacích pomůcek) je zakázán. Vyvážení návnad, nástrah a zdolávání zaseknuté ryby z plavidla je povoleno. V úseku CHaP je povoleno pouze lov kaprů s použitím výhradně jednoduchých háčků. Lovíci musí mít desinfekci k ošetření ryb a podběrák odpovídající velikosti. Každou ulovenou rybu je nutné s maximální šetrností vrátit do vody. Při měření a fotografování ryb je nutno použít navlhčenou podložku. Každou ulovenou rybu nad 70 cm délky je lovící povinen zaznamenat do přehledu úlovků v místence s uvedením hodiny, druhu, délky a hmotnosti. Místenku k lovu ryb je nutno vrátit vydávající složce ČRS nebo odevzdat nejpozději při vrácení povolenky k lovu ryb. Na tomto úseku je povoleno bivakování a parkování karavanů. Platí zákaz rozdělávání otevřeného ohně, použití grilu je povoleno.

V době od 16. 10. do 31. 12. je v úseku CHaP povolen lov přívlačí na umělé nástrahy a umělou mušku. Lovíci si může ulovené ryby přivlastnit. Z důvodu pořádání 2. ročníku závodů v lovu kapra může být celý revír hájen v době od 26. 4. do 1. 5. 2019 včetně – viz [www.rybsvaz-ms.cz](http://www.rybsvaz-ms.cz).

### Doplnit text:

**Platí přísný zákaz vylévání použitého chemického WC na revíru a na přilehlé pozemky.**

**Po ukončení lovu bude neprodleně bivak (přístřešek) odstraněn.**

**V době od 16. 10. do 31. 12. je v úseku CH a P povolen lov přívlačí na umělé nástrahy a umělou mušku. Lovíci si může ulovené ryby přivlastnit.**

### Úsek s režimem CHYŤ A PUSTĚ:

- Pro rybolov v úseku CHYŤ A PUSTĚ opravňuje povolenka k rybolovu na tento revír a místenka. Podmínky rybolovu CHaP v uvedeném úseku mohou být v roce 2021 upraveny. Informace o změnách budou uvedeny na webových stránkách ÚS ČRS Ostrava, MO ČRS Hlučín a na tiskopisu místenky.
- Úsek ChaP začíná 1. 4. a končí 15. 10.
- Místenky na 7 dnů (po sobě jdoucích) vydává pan Otmar Diehel, 1. Máje 58, Dolní Benešov (tel.: 608 432 283) a pan Michael Bělák, Zahradní 27, Štěpánkovice (tel.: 775 755 398). Výdej pátek – neděle.

## ÚS pro Severní Moravu a Slezsko

- Maximální doba pobytu na tomto úseku je 14 dnů po sobě jdoucích.
- Je povolen lov na dva pruty, vyvážení návnad a nástrah, označování míst k lovu bójí, použití echolotu.
- Lov ryb z loděk (ryb. nafukovacích pomůcek) zakázán.
- Zdolávání zaseknuté ryby z loďky je povoleno.
- V úseku ChaP je povolen pouze lov kaprů s použitím výhradně jednoduchých háčků.
- Na úseku je zákaz používání jakýchkoliv živých nástrah.
- K lovu je třeba použít vlasec o minimálním průměru 0,28 mm.
- Každou ulovenou rybu je nutno s maximální šetrností vrátit do vody, není povoleno rybu uchovávat ve vezírku z důvodu pozdějšího focení. Zasadovaná ryba se bere jako ryba ponechaná.
- Každou ulovenou rybu nad 70 cm délky je lovící povinen zaznamenat do přehledu úlovků v místence s uvedením hodiny, druhu, délky a hmotnosti.
- Zakazuje se používání srkaček, helikoptér a jakýchkoli dalších pevných montáží. Montáž musí být bezpodmínečně průběžná (úniková).
- Místenku k rybolovu je nutné vrátit vydávající složce ČRS nebo nejpozději odevzdat při vrácení povolenky k rybolovu.
- Na úseku CHaP je zákaz vyvážení po pravé straně prvního ostrovu. Tvoří hranici mezi úsekem ChaP a úsekem pro lov bez místenky. Vstup na ostrovy je zakázán.
- Na vodní ploše jsou veškeré vodní sporty zakázány.
- Lovíci musí mít při lovu desinfekci k ošetření ryb a podběrák odpovídající velikosti.
- Na úseku platí zákaz rozdělování otevřeného ohně, gril je povolen.
- Platí zákaz používání elektrocentrál či jiných obdobných zařízení, která by rušila ostatní lovíci.
- Při měření a fotografování je nutno použít navlhčenou podložku.
- Na tomto úseku je povoleno bivakování a parkování karavanů. Z důvodu pořádání 2. ročníku závodů v lovu kapra může být celý revír hájen po dobu max. jednoho týdne. Termín a bližší informace budou zveřejněny na [www.rybsvaz-ms.cz](http://www.rybsvaz-ms.cz).

471 198 SVRČOV 1 A – MO Přerov  
(upřesněna hektarová výměra)

1,72 ha

## ÚS pro Severní Moravu a Slezsko

471 211 JAVORNÍK 1 A – MO Javorník 19,5 ha  
(upřesněna hektarová výměra)

471 214 KOZINEC 1 A – MO Karviná 28 ha  
(upřesněna hektarová výměra)

471 215 OLOMOUCKÉ ŠTĚRKOVNY 1 B – MO Olomouc 9 ha  
Převeden podrevír č. 8 – Cajnerák a č. 39 – Neředínská do revíru 471 056.

Doplnit text: S platností od 1. 7. 2020 na podrevíru č. 43 – Horecká (čtverec) je u amura bílého:

1. Zrušena lovná míra 50 cm.
2. Úlovky amura se nezapočítávají do denního limitu 7 kg úlovků.
3. Po ulovení nesmí být vrácen zpět do revíru.
4. Úlovky amura zapisovat do přehledu o úlovcích.

Amuři ulovení a ponechání na tomto podrevíru se nezapočítávají ani do ostatních limitů stanovených BPVRP.

Dále na podrevíru č. 43 – Horecká (trojúhelník) platí celoročně:

- a) Zákaz lovu na živou, mrtvou rybkou a přívlačí.
  - b) Celoročně je hájena štika obecná, candát obecný a okoun říční.
- Nadále platí, že ulovený karas stříbřitý nesmí být vrácen zpět. Vše je vyznačeno na informativních cedulích.

471 216 ODRA 5 B – MO Pustějov 1,04 ha  
(upřesněna hektarová výměra)

### Nový revír:



471 219 BLATECKÝ MLÝN 1A – MO Olomouc 38,52 ha  
(jezero sever)

GPS 49°31'45.602"N, 17°17'2.108"E

Na revíru platí nejmenší lovné míry těchto vyjmenovaných druhů ryb: lín obecný – 30 cm, amur bílý – 60 cm. Platí zde povinnost pro lovčího mít u sebe podložku k šetrnému zacházení s úlovkem.

Na revíru platí BPVRP včetně Dodatku pro revíry ve společném hospodaření ÚS ČRS Ostrava.

Lovčí je povinen zakroužkovat v úlovkovém listu (Oddíl II povolenky k lovu, Evidence docházky a úlovků) míru ryby, kterou již nemá lovčí při sobě a nemůže ji v případě kontroly předložit rybářské stráž. Nezakroužkování odvezeného, odneseného úlovku bude považováno za hrubé porušení rybářského řádu a může být postihováno členy RS.



Rybářský přístřešek povolen. Zákaz vstupu na mola Kanálu vodních sportů Olomouc.

Jedná se o revír s místy vyhrazenými pro handicapované rybáře (viz BP-VRP).

Příjezd motorových vozidel a jejich parkování určuje provozní řád, včetně pohybu plavidel Kanálu vodních sportů Olomouc. Parkování motorových vozidel je povoleno v těsné blízkosti příjezdových cest směrem k vodní hladině.

**471 221 ORLOVSKÝ POTOK 1 B – MO Orlová** **2,35 ha**  
**Vypustit text:** a zákaz vjezdu motorových vozidel vč. jednostopých na hráz a parkování na ní.

**Doplnit text:** Na spodní nádrži je zakázán lov z dělicí hráze, vyznačeno tabulemi. Zákaz vjezdu motorových vozidel vč. jednostopých na hráz. Parkování vozidel jen před budovou MO ČRS Orlová.

**471 225 TATENICE 1A – MO Zábřeh na Moravě** **0,8 ha**  
**Vypustit text:** Lov dravých ryb přívlaččí, na živou a mrtvou rybkou je zakázán v roce 2020. Štika a candát jsou v roce 2020 celoročně hájeni.

**471 196 MRAZNICE 1 A – MO Olšovec** **1,12 ha**  
(upřesněna hektarová výměra)

**471 197 MRAZNICE 2 A – MO Olšovec** **0,3 ha**  
(upřesněna hektarová výměra)

**471 030 CHOMOUTOV 1A – MO Olomouc** **88 ha**  
**Doplnit text:** S platností od 1. července 2020 je u amura bílého:

1. Zrušena lovná míra 50 cm.
2. Úlovky amura se nezapočítávají do denního limitu 7 kg úlovků.
3. Po ulovení nesmí být vrácen zpět do revíru.
4. Úlovky amura zapisovat do přehledu o úlovcích.

Amuři ulovení a ponechání na tomto revíru se nezapočítávají ani do ostatních limitů.

## DODATEK K SOUPISU PSTRUHOVÝCH REVÍRŮ

Doplnění bližších podmínek výkonu rybářského práva na pstruhových revírech Územního svazu pro Severní Moravu a Slezsko schváleného Konferencí územního svazu ČRS pro Severní Moravu a Slezsko v Ostravě dne 30. 7. 2020.

9. **Doplnit text:** Každá jedna přisvojená zde uvedená ryba (amur, lín, parma) musí být zapsána neprodleně po ulovení.
15. **Doplnit text:** Pokud je v popisu revírů u revíru ikonka rybáře na invalidním vozíku, znamená to, že se jedná o revír s místy vyhrazenými pro handicapované rybáře. Tato místa jsou označena informačními tabulemi s textem: „MÍSTO VYHRAZENO PRO HANDICAPOVANÉ RYBÁŘE“ a jsou přednostně určena pro držitele průkazů ZTP a ZTP/P. Ostatní lovcí jsou povinni toto omezení respektovat a na požádání místo držitelů některého z průkazů uvolnit.

473 001 BEČVA ROŽNOVSKÁ 1 – MO Valašské Meziříčí 7,6 km 8 ha

**Vypustit popis revíru:** Z: 49°28'23.571"N, 17°58'24.85"E

**Doplnit popis revíru:** Z: 49°28'26.990"N, 17°59'36.268"E

473 002 BEČVA ROŽNOVSKÁ 2

– MO Rožnov pod Radhoštěm

30 km 27,4 ha

**Vypustit text:** Úseky toku v Rožnově pod Radhoštěm u mostu na Nádražní ulici, u mostu ke Společenskému domu, od jezu k jezu, jsou celoročně hájeny – lov ryb zakázán – vyznačeno tabulemi.

Úsek toku od ústí Hornopaseckého (Kaniho) potoka až po jez u Rožnovského koupaliště, označeno tabulemi, je CHRO – lov ryb zakázán.

**Doplnit text:** Úseky toku v Rožnově pod Radhoštěm u mostu na Nádražní ulici, u mostu ke Společenskému domu, od jezu k jezu a dále úsek toku od ústí Hornopaseckého (Kaniho) potoka až po jez u Rožnovského koupaliště jsou celoročně hájeny – lov ryb zakázán – vyznačeno tabulemi.

Na revíru je stanovena horní míra kapra 70 cm.

473 009 BÍLOVKA 1 – MO Bílovec

25 km 7 ha

**Vypustit popis revíru:**

*GPS Z: 49°43'34.6"N, 18°8'2.034"E, K: 49°46'36.531"N, 17°58'0.666"E.*

Přítok Odry. Od ústí obou větví do Odry u Petřvaldíku až k pramenům. Tok Bílovky od soutoku s přítokem Lindovský (odtok z nádrže ve Staré Vsi u Bílovce) až k pramenům, všechny přítoky a část toku v Bílovci od mostu silnice č. 47 po most z ulice Opavské jsou CHRO – lov ryb zakázán.

V úseku revíru nad soutokem se Setinou je lov ryb od 1. 9. zakázán.  
Přítok Setina a nádrže v Bílovci, Staré Vsi a Bravantících k revíru nepatří.  
Lov na umělou mušku bez omezení.

**Doplnit popis revíru:**

**GPS Z: 49°43'34.6"N, 18°8'2.034"E a 49°43'47.495"N, 18°8'22.678"E,  
K: 49°45'45.290"N, 17°59'31.794"E**

Přítok Odry. Od ústí obou částí Bílovky do Odry u Petřvaldíku až k pramenům. Tok Bílovky od soutoku s přítokem Lindovský (odtok z nádrže ve Staré Vsi u Bílovce) až k pramenům, všechny přítoky a část toku v Bílovci od mostu silnice č. 47 po most z ulice Opavské jsou CHRO – lov ryb zakázán. V úseku revíru nad soutokem se Sezi-  
nou je lov ryb od 1. 9. zakázán.

Lov na umělou mušku bez omezení.

473 013 BUDIŠOVKA 1 P – MO Vítkov 10 km 4 ha

**Vypustit popis revíru:** GPS Z: 49°44'6.731"N, 17°41'37.588"E,  
K: 49°48'3.918"N, 17°35'34.638"E

**Doplnit popis revíru:** GPS Z: 49°44'6.663"N, 17°41'37.734"E,  
K: 49°48'3.918"N, 17°35'34.638"E

473 016 BYSTRŮRICE HANÁCKÁ 4 16 km 7,5 ha  
– MO Domašov nad Bystricí

**Zrušen revír:**

v k. ú. Dětrichov – 0,15 ha.

473 023 DESNÁ 2 – MO Šumperk 19 km 11 ha

**Vypustit text:** Z důvodu pořádání MS Masters v lovu na mušku je revír hájen od 18. 5. 2020 do 29. 5. 2020 včetně.

**Doplnit text:** Z důvodu pořádání MS Masters v lovu na mušku je revír hájen od 17. 5. 2021 do 28. 5. 2021 včetně.

473 034 KLENOS 1 – MO Příbor 5 km 2 ha

**Vypustit popis revíru:** pod závodem Loana.

473 041 LUBINA 2 P – MO Příbor 6 km 6,6 ha

**Vypustit popis revíru:** K: 49°37'2.425"N, 18°10'10.452"E

k. ú. Stikovec

**Doplnit popis revíru:** K: 49°37'22.600"N, 18°9'25.220"E

v obci Skotnice

473 042 LUBINA 3 – MO Frenštát 32 km 12,8 ha

**Vypustit popis revíru a text:** GPS Z: 49°37'22.566"N, 18°9'25.370"E

Nejmenší lovná míra pstruha obecného zvýšena na 30 cm.

**Doplnit popis revíru:** GPS Z: 49°37'22.600"N, 18°9'25.220"E

## ÚS pro Severní Moravu a Slezsko

473 044 LUČINA 3 – MO Lučina 13 km 13 ha  
**Doplnit text:** V dolní části revíru od betonového mostu přes řeku Lučinu v k. ú. Lučina až po pravostranný přítok Tošanůvka je lov ryb zakázán.

473 049 MOHELNICE 1 – MO Frýdek-Místek 15 km 6 ha  
**Doplnit popis revíru:** GPS Z: 49°36'58.79"N, 18°28'58.92"E, K: 49°31'07.79"N, 18°30'34.62"E  
**Vypustit text:** Lov povolen na háčky, dvojháčky a trojháčky s protihrotem. Lov na umělou mušku bez omezení.

473 050 MORAVA 23 – MO Šumperk 20 km 30 ha  
**Vypustit text:**  
V úseku od zaústění odpadních vod Olšanských papíren v obci Olšany až po jez nad Olšanskými papírnami v obci Olšany povolen lov výhradně na umělou mušku – vyznačeno tabulemi.  
Z důvodu pořádání MS Masters v lovu na mušku je úsek revíru od splavu v Rudě nad Moravou po soutok s Brannou hájen od 18. 5. 2020 do 29. 5. 2020 včetně.

**Doplnit text:** Z důvodu pořádání MS Masters v lovu na mušku je úsek revíru od splavu v Rudě nad Moravou po soutok s Brannou hájen od 17. 5. 2021 do 28. 5. 2021 včetně.

473 054 MORAVICE 4 – MO Vítkov 9 km 13 ha  
**Vypustit popis revíru:** GPS Z: 49°49'14.16"N, 17°42'57.053"E, K: 49°49'26.637"N, 17°40'6.7"E  
**Doplnit popis revíru:** GPS Z: 49°49'14.211"N, 17°42'58.307"E, K: 49°49'27.52"N, 17°40'00.30"E

473 056 MORAVICE 7 – MO Rýmařov 13 km 12 ha  
**Vypustit text:** Na toku Moravice je lov ryb zakázán v úseku od splavu v Břidličné (za benzínovým čerpadlem) po energomost Kovohutí Břidličná – vyznačeno tabulemi.


473 058 MORÁVKA 1 – MO Frýdek-Místek 19 km 43 ha  
**Doplnit popis revíru:** GPS Z: 49°40'19.13"N, 18°21'25.25"E, K: 49°35'08.36"N, 18°31'48.02"E  
**Vypustit text:** Lov povolen na háčky, dvojháčky a trojháčky s protihrotem. Lov na umělou mušku bez omezení.

473 059 ODRA 8 – MO Vítkov 15 km 19 ha  
**Vypustit popis revíru:** GPS Z: 49°41'2.263"N, 17°48'4.186"E, K: 49°44'6.663"N, 17°41'37.734"E

**Doplnit popis revíru:** *GPS Z: 49°40'27.61"N, 17°49'04.23"E, K: 49°44'6.663"N, 17°41'37.734"E*

473 061 OLEŠNÁ 3 – MO Frýdek-Místek 9 km 3 ha  
**Doplnit popis revíru:** *GPS Z: 49°39'13.77"N, 18°19'19.97"E, K: 49°35'24.36"N, 18°18'45.28"E*

**Vypustit text:** Lov povolen na háčky, dvojháčky a trojháčky s protihrotem. Lov na umělou mušku bez omezení.

473 066 OLŠE 7 – MO Jablunkov 12 km 12 ha   
**Doplnit text:** Jedná se o revír s místy vyhrazenými pro handicapované rybáře (viz BPVRP).

Zásadní podmínkou pro lov a asistenci tělesně postižené osobě je fakt, že je držitelem povolenky pro daný revír. Zároveň jsou vyznačena i místa se zákazem lovu.

473 078 PODOLSKÝ POTOK 1 – MO Rýmařov 9 km 6 ha  
**Vypustit text:** Úsek Podolského potoka od splavu u Technických služeb v Rýmařově až po most pod Mototechnou v Rýmařově – vyznačeno tabulemi – a všechny přítoky jsou CHRO – lov ryb zakázán.

473 083 SÁZAVA MORAVSKÁ 2 P – MO Zábřeh na Moravě 10,5 km 10 ha  
**Doplnit text:** Nejmenší lovná míra pstruha obecného zvýšena na 30 cm.

473 085 SENICE 1 – MO Vsetín 29 km 12 ha  
**Vypustit text:** Od mostu nad firmou CARNEX v obci Francova Lhota až k pramenům je Senice CHRO – lov ryb zakázán.  
**Doplnit text:** Úsek toku od mostu č. 57-082 (odbočka Mužíkov) po ČOV v obci Lidečko a od mostu nad firmou CARNEX v obci Francova Lhota až k pramenům je Senice CHRO – lov ryb zakázán.

473 086 SETINA 1 – MO Bílovec 18 km 6 ha  
**Vypustit text:** Nádrže v k. ú. Bílovec, Bravantice a Tísek do revíru nepatří.

473 103 MORÁVKA 2 P – MO Frýdek-Místek 21 km 9 ha  
**Doplnit popis revíru:** *GPS Z: 49°33'34.49"N, 18°32'59.80"E, K: 49°30'07.80"N, 18°32'34.85"E*

473 104 OSTRAVICE 2 – MO ČRS Ostrava 13 km 32 ha  
**Vypustit text:** Místenky lze zakoupit v sekretariátu VÚS ČRS Ostrava a na Obecním úřadě města Vratimov v pracovní době úřadu.  
**Doplnit text:** Místenky lze zakoupit v sekretariátu ÚS ČRS Ostrava a na Městském úřadě Vratimov v pracovní době úřadu.





ČESKÝ RYBÁŘSKÝ SVAZ, z. s.  
Nad Olšínami 282/31, 100 00 Praha 10  
tel.: 274 811 751  
e-mail: rada@rybsvaz.cz  
www.rybsvaz.cz

## Dodatek pro rok 2021 k soupisu mimopstruhových revírů Republikové rady ČRS s bližšími podmínkami výkonu rybářského práva pro rok 2020 a 2021

*Žádáme držitele celosvazových a celorepublikových mimopstruhových povolenek, aby si **doplňili** do stávajících popisů MP revírů Republikové rady ČRS následující úpravy platné od roku 2021 (změny zvýrazněny tučně).*

481 501 VLTAVA 16-19, ÚDOLNÍ NÁDRŽ ORLÍK      50,5 km 2300 ha  
Republiková rada ČRS

**Na revíru je lov ryb zakázán:**

**Vypustit text:**

- na levém břehu Otavy pod osadou Štědrónín od ř. km 5,2 do ř. km 5,4 v areálu Českého rybářského svazu, z. s., středisko Štědrónín; vyznačeno bójemi a tabulemi,





*Poznámky:*







*Poznámky:*





*Poznámky:*



# 2021

## Leden

Pá So Ne Po Út St Čt Pá So Ne Po Út St Čt Pá So Ne Po Út St Čt Pá So Ne Po Út St Čt Pá So Ne  
 1 2 3 4 5 6 7 8 9 10 11 12 13 14 15 16 17 18 19 20 21 22 23 24 25 26 27 28 29 30 31

## Únor

Po Út St Čt Pá So Ne Po Út St Čt Pá So Ne Po Út St Čt Pá So Ne Po Út St Čt Pá So Ne  
 1 2 3 4 5 6 7 8 9 10 11 12 13 14 15 16 17 18 19 20 21 22 23 24 25 26 27 28

## Březen

Po Út St Čt Pá So Ne Po Út St Čt Pá So Ne Po Út St Čt Pá So Ne Po Út St Čt Pá So Ne Po Út St  
 1 2 3 4 5 6 7 8 9 10 11 12 13 14 15 16 17 18 19 20 21 22 23 24 25 26 27 28 29 30 31

## Duben

Čt Pá So Ne Po Út St Čt Pá So Ne Po Út St Čt Pá So Ne Po Út St Čt Pá So Ne Po Út St Čt Pá  
 1 2 3 4 5 6 7 8 9 10 11 12 13 14 15 16 17 18 19 20 21 22 23 24 25 26 27 28 29 30

## Květen

So Ne Po Út St Čt Pá So Ne Po Út St Čt Pá So Ne Po Út St Čt Pá So Ne Po Út St Čt Pá So Ne Po  
 1 2 3 4 5 6 7 8 9 10 11 12 13 14 15 16 17 18 19 20 21 22 23 24 25 26 27 28 29 30 31

## Červen

Út St Čt Pá So Ne Po Út St Čt Pá So Ne Po Út St Čt Pá So Ne Po Út St Čt Pá So Ne Po Út St  
 1 2 3 4 5 6 7 8 9 10 11 12 13 14 15 16 17 18 19 20 21 22 23 24 25 26 27 28 29 30

## Červenec

Čt Pá So Ne Po Út St Čt Pá So Ne Po Út St Čt Pá So Ne Po Út St Čt Pá So Ne Po Út St Čt Pá So  
 1 2 3 4 5 6 7 8 9 10 11 12 13 14 15 16 17 18 19 20 21 22 23 24 25 26 27 28 29 30 31

## Srpen

Ne Po Út St Čt Pá So Ne Po Út St Čt Pá So Ne Po Út St Čt Pá So Ne Po Út St Čt Pá So Ne Po Út  
 1 2 3 4 5 6 7 8 9 10 11 12 13 14 15 16 17 18 19 20 21 22 23 24 25 26 27 28 29 30 31

## Září

St Čt Pá So Ne Po Út St Čt Pá So Ne Po Út St Čt Pá So Ne Po Út St Čt Pá So Ne Po Út St Čt  
 1 2 3 4 5 6 7 8 9 10 11 12 13 14 15 16 17 18 19 20 21 22 23 24 25 26 27 28 29 30

## Ríjen

Pá So Ne Po Út St Čt Pá So Ne Po Út St Čt Pá So Ne Po Út St Čt Pá So Ne Po Út St Čt Pá So Ne  
 1 2 3 4 5 6 7 8 9 10 11 12 13 14 15 16 17 18 19 20 21 22 23 24 25 26 27 28 29 30 31


## Listopad

Po Út St Čt Pá So Ne Po Út St Čt Pá So Ne Po Út St Čt Pá So Ne Po Út St Čt Pá So Ne Po Út  
 1 2 3 4 5 6 7 8 9 10 11 12 13 14 15 16 17 18 19 20 21 22 23 24 25 26 27 28 29 30

## Prosinec

St Čt Pá So Ne Po Út St Čt Pá So Ne Po Út St Čt Pá So Ne Po Út St Čt Pá So Ne Po Út St Čt Pá  
 1 2 3 4 5 6 7 8 9 10 11 12 13 14 15 16 17 18 19 20 21 22 23 24 25 26 27 28 29 30 31

# ROSTLINY A ŽIVOČICHOVÉ U VODY



- Učební materiál pro Zlatou udici!
- Nepostradatelná pomůcka do školních kabinetů, vhodná do rybářských kluboven!
- Skvělá pro zvědavé milovníky přírody!
- Aktualizovaných 109 barevných listů s vyčerpávajícími informacemi o rostlinách i živočiších u vody!

cena 160 Kč



Při objednávce od 2–9 ks cena 150 Kč/ks.  
Při objednávce od 10–99 ks cena 140 Kč/ks.  
Při objednávce nad 100 ks cena 130 Kč/ks.  
Expediční poplatky hradí redakce!

**rybářství**

[www.irybarstvi.cz](http://www.irybarstvi.cz)

Z produkce vydavatelství

# RYBÁŘ



95 Kč

## SAMOLEPKY

na formátu A4 s jednotlivými rybami na výseku

Při objednávce od 2–9 ks cena 60 Kč/ks.

Při objednávce od 10–99 ks cena 30 Kč/ks.

Při objednávce nad 100 ks cena 20 Kč/ks.

Objednávejte na adrese redakce Rybářství

Akademická 1, 108 00 Praha 10

mobil: 778 002 240

email: [obchod@rybar-sro.cz](mailto:obchod@rybar-sro.cz) [www.irybarstvi.cz](http://www.irybarstvi.cz)

Expediční poplatky hradí redakce!



# RYBY NAŠICH VOD

Názvy ryb po změnách aktualizovány!  
Nepostradatelné ve školních kabinetech, vhodné  
v rybářských klubovnách! Oblíbená pomůcka ve formě  
plakátu názorně představuje všechny druhy ryb, které žijí  
v českých, moravských i slezských vodách! Formát A3.


Při objednávce zaplatíte za jeden plakát 95 Kč.

Při objednávce od 2–9 kusů  
zaplatíte za jeden plakát 60 Kč.

Při objednávce od 10–99 kusů  
zaplatíte za jeden plakát 30 Kč.

Při objednávce nad 100 kusů vás jeden plakát přijde  
na pouhých 20 Kč včetně DPH!

Expediční poplatky hradí redakce!



**rybářství**

[www.irybarstvi.cz](http://www.irybarstvi.cz)



# PEXESO

Kdo si hraje, nezlobí! Rybářství si hraje!

Zahrajte si i vy naše originální rybi pexeso s veselými obrázky výtvarníka Zdeňka Hofmana!


Můžete si ho koupit za 95 Kč.

Při objednávce 2 až 9 ks cena 60 Kč/ks.

Při objednávce 10 až 99 ks cena 30 Kč/ks.

Při objednávce nad 100 ks cena 20 Kč/ks.

Expediční poplatky hradí redakce!



**rybářství**

[www.irybarstvi.cz](http://www.irybarstvi.cz)

# RYBÁŘSKÁ STRÁŽ

JUDr. ALEXANDER ŠÍMA

**Zákon o rybářství**

**Prováděcí vyhláška**

**160 Kč**

**Vybraná ustanovení  
trestního zákoníku  
a trestního řádu**

**Otázky pro zkoušky rybářské stráže**

**Aktualizované 6. vydání**

Při objednávce od 2–9 ks cena 150 Kč/ks.

Při objednávce od 10–99 ks cena 140 Kč/ks.

Při objednávce nad 100 ks cena 130 Kč/ks.

**Expediční poplatky hradí redakce!**

**objednávejte na adrese**

**redakce Rybářství • Akademická 1 • 108 00 Praha 10**

**mobil: 778 002 240 • e-mail: obchod@rybar-sro.cz**